

ФЕДЕРАЛЬНАЯ СЛУЖБА ГОСУДАРСТВЕННОЙ СТАТИСТИКИ

**УПРАВЛЕНИЕ ФЕДЕРАЛЬНОЙ СЛУЖБЫ ГОСУДАРСТВЕННОЙ СТАТИСТИКИ
ПО СЕВЕРО - КАВКАЗСКОМУ ФЕДЕРАЛЬНОМУ ОКРУГУ (СЕВЕРО - КАВКАЗСТАТ)**

**ИТОГИ ВСЕРОССИЙСКОЙ
СЕЛЬСКОХОЗЯЙСТВЕННОЙ ПЕРЕПИСИ
2016 ГОДА**

Том 3.

**ЗЕМЕЛЬНЫЕ РЕСУРСЫ И ИХ ИСПОЛЬЗОВАНИЕ
ПО РЕСПУБЛИКЕ СЕВЕРНАЯ ОСЕТИЯ-АЛАНИЯ**

Официальное издание

**Владикавказ
2018**

УДК 31: 63 (470.6)

ББК 65.051.532 (237)

И93

Редакционная коллегия по выпуску итогов Всероссийской сельскохозяйственной переписи 2016 года:

Скоркина Н.В. - председатель редакционной коллегии

Быкадоров О.А., Цалагова Ф.Х., Фидарова Б.К., Кодзаева С.Т., Саватеева Л.В., Бердяева Т.А.

И93 Итоги Всероссийской сельскохозяйственной переписи 2016 года: В 6 т., 2018.

Т.3.Земельные ресурсы Республики Северная Осетия-Алания и их использование. - 97с.: диагр.

В томе 3 представлены итоги Всероссийской сельскохозяйственной переписи 2016 года о наличии и использовании земельных ресурсов в разрезе муниципальных образований РСО-Алания.

В сборнике приведены данные об общей земельной площади, размере сельскохозяйственных угодий и их структуре по видам и категориям хозяйств; группировка объектов переписи по размеру земельной площади; размещены диаграммы по основным показателям наличия и использования земельных ресурсов. Данные представлены в абсолютных и относительных показателях по муниципальным образованиям РСО-Алания.

УДК 31: 63 (470)

ББК 65.051.532 (237)

Управление федеральной службы государственной статистики
по Северо - Кавказскому федеральному округу, 2018

E-mail: P26_Mail@gks.ru

[http:// stavstat.gks.ru](http://stavstat.gks.ru)

ПРЕДИСЛОВИЕ

В томе 3 представлены итоги Всероссийской сельскохозяйственной переписи 2016 г. о наличии и использовании земельных ресурсов в разрезе муниципальных образований РСО-Алания.

В сборнике содержатся данные об общей земельной площади, размере сельскохозяйственных угодий в сельскохозяйственных организациях, крестьянских (фермерских) хозяйствах и у индивидуальных предпринимателей, личных подсобных и других индивидуальных хозяйствах граждан в сельских поселениях, городских округах и городских поселениях, садоводческих и дачных некоммерческих объединениях граждан, приведены группировки объектов переписи по размеру земельной площади.

В отдельном разделе размещены таблицы по структуре сельскохозяйственных угодий в разрезе категорий хозяйств, земельной площади по видам использования в личных подсобных и других индивидуальных хозяйствах граждан и некоммерческих объединениях.

В сборнике представлены методологические пояснения и диаграммы по основным показателям наличия и использования земельных ресурсов в целом по РСО-Алания и в разрезе муниципальных образований РСО-Алания.

Аналогичный материал размещен на официальном Интернет-портале Северо-Кавказстата (stavstat.gks.ru).

Список сокращений

тыс.	- тысяча
га	- гектар
г.	- год

В сборнике приняты условные обозначения:

- - явление отсутствует
- 0,0 - значение показателя меньше 0,1
- 0,00 - значение показателя меньше 0,01
- ... - данные не публикуются в целях обеспечения конфиденциальности первичных статистических данных, полученных от респондентов, в соответствии с Федеральным законом от 29 ноября 2007 г. № 282-ФЗ «Об официальном статистическом учете и системе государственной статистики в Российской Федерации» (п. 5, ст. 4; ч. 1, ст. 9).

В отдельных случаях незначительные расхождения между итогом и суммой данных объясняются их округлением.



СОДЕРЖАНИЕ

Предисловие.....	4
НАЛИЧИЕ И ИСПОЛЬЗОВАНИЕ ЗЕМЕЛЬНЫХ РЕСУРСОВ	
1. Площадь земель в хозяйствах всех категорий.....	9
2. Площадь земель сельскохозяйственных организаций.....	10
3. Площадь земель сельскохозяйственных организаций, не относящихся к субъектам малого предпринимательства.....	11
4. Площадь земель малых сельскохозяйственных предприятий.....	12
5. Площадь земель малых сельскохозяйственных предприятий (без микропредприятий).....	13
6. Площадь земель сельскохозяйственных микропредприятий.....	14
7. Площадь земель подсобных сельскохозяйственных предприятий несельскохозяйственных организаций.....	15
8. Площадь земель крестьянских (фермерских) хозяйств и индивидуальных предпринимателей.....	16
9. Площадь земель крестьянских (фермерских) хозяйств.....	17
10. Площадь земель индивидуальных предпринимателей.....	18
11. Площадь земель хозяйств населения.....	19
12. Площадь земель личных подсобных и других индивидуальных хозяйств граждан.....	20
13. Площадь земель личных подсобных и других индивидуальных хозяйств граждан в сельских поселениях.....	21
14. Площадь земель личных подсобных и других индивидуальных хозяйствах граждан в городских округах и городских поселениях.....	22
15. Площадь земель личных подсобных хозяйств.....	23
16. Площадь земель личных подсобных хозяйств в сельских поселениях.....	24
17. Площадь земель личных подсобных хозяйств в городских округах и в городских поселениях.....	25
18. Площадь земель некоммерческих объединений граждан.....	26
19. Площадь земель садоводческих некоммерческих объединений граждан.....	27
20. Площадь земель дачных некоммерческих объединений граждан.....	28



СТРУКТУРА ЗЕМЕЛЬНЫХ РЕСУРСОВ

21. Структура сельскохозяйственных угодий по категориям хозяйств.....	30
22. Структура сельскохозяйственных угодий в хозяйствах всех категорий.....	31
23. Структура сельскохозяйственных угодий в сельскохозяйственных организациях.....	32
24. Структура сельскохозяйственных угодий в сельскохозяйственных организациях, не относящихся к субъектам малого предпринимательства.....	33
25. Структура сельскохозяйственных угодий в малых сельскохозяйственных предприятиях.....	34
26. Структура сельскохозяйственных угодий в сельскохозяйственных микропредприятиях.....	35
27. Структура сельскохозяйственных угодий в подсобных сельскохозяйственных предприятиях несельскохозяйственных организаций.....	36
28. Структура сельскохозяйственных угодий в крестьянских (фермерских) хозяйствах и индивидуальных предпринимателей.....	37
29. Структура сельскохозяйственных угодий в личных подсобных и других индивидуальных хозяйствах граждан.....	38
30. Структура общей земельной площади по видам использования в личных подсобных и других индивидуальных хозяйствах граждан.....	39
31. Структура общей земельной площади по видам использования в личных подсобных и других индивидуальных хозяйствах граждан в сельских поселениях.....	40
32. Структура общей земельной площади по видам использования в личных подсобных и других индивидуальных хозяйствах граждан в городских округах и в городских поселениях.....	41
33. Структура общей земельной площади по видам использования в личных подсобных хозяйствах в сельских поселениях.....	42
34. Структура общей земельной площади по видам использования в личных подсобных хозяйствах в городских округах и в городских поселениях.....	43
35. Структура площади земельных участков по видам использования в некоммерческих объединениях граждан.....	44
36. Структура площади земельных участков по видам использования в садоводческих некоммерческих объединениях граждан.....	45
37. Структура площади земельных участков по видам использования в дачных некоммерческих объединениях граждан.....	46



ГРУППИРОВКИ ОБЪЕКТОВ ПЕРЕПИСИ ПО РАЗМЕРУ ЗЕМЕЛЬНОЙ ПЛОЩАДИ

38. Группировка сельскохозяйственных организаций по размеру земельной площади.....	48
39. Группировка подсобных сельскохозяйственных предприятий несельскохозяйственных организаций по размеру земельной площади.....	52
40. Группировка крестьянских (фермерских) хозяйств и индивидуальных предпринимателей по размеру земельной площади.....	56
41. Группировка личных подсобных хозяйств по размеру земельной площади.....	59
42. Группировка некоммерческих объединений граждан по размеру земельной площади.....	62
43. Группировка садоводческих некоммерческих объединений граждан по размеру земельной площади.....	65
44. Группировка дачных некоммерческих объединений граждан по размеру земельной площади.....	68
 Методологические пояснения.....	 73
Диаграммы.....	77





НАЛИЧИЕ И
ИСПОЛЬЗОВАНИЕ
ЗЕМЕЛЬНЫХ РЕСУРСОВ

НАЛИЧИЕ И ИСПОЛЬЗОВАНИЕ ЗЕМЕЛЬНЫХ РЕСУРСОВ

1. ПЛОЩАДЬ ЗЕМЕЛЬ В ХОЗЯЙСТВАХ ВСЕХ КАТЕГОРИЙ

(на 1 июля 2016 года; гектаров)

	Общая площадь земли	из нее сельскохо- зяйственные угодья	в том числе					Из общей площади сельскохо- зяйственных угодий фактически использовались	Мелиорированные земли ¹⁾			
			пашня	сенокосы	пастбища	многолетние насаждения	залежь		орошаемые сельскохо- зяйственные угодья	из них с фактически действующей оросительной системой	осушаемые сельскохо- зяйственные угодья	из них с фактически действующей осушительной сетью
	1	2	3	4	5	6	7	8	9	10	11	12
Республика Северная Осетия - Алания	228050,8	218544,1	186216,2	9610,4	11119,2	3305,4	8292,8	186039,5	4480,0	2270,0
Муниципальные районы Республики Северная Осетия- Алания	226057,8	217109,8	186044,7	9579,4	11009,5	2965,8	7510,5	185567,9	4478,5	2269,0
Алагирский муниципальный район	14815,7	14304,0	9776,5	1922,1	1578,4	302,5	724,6	10610,2	...	-	-	-
Ардонский муниципальный район	24488,3	22589,9	20632,2	647,1	640,2	261,6	408,7	17573,2	644,0	-	-	-
Дигорский муниципальный район	17192,8	16842,8	14942,1	655,3	832,1	22,2	391,1	15947,7	...	-	-	-
Ирафский муниципальный район	18370,2	17983,4	12400,6	3133,0	1702,5	83,1	664,3	15458,1	...	-	-	-
Кировский муниципальный район	20431,2	19990,9	15994,7	621,9	2204,2	990,8	179,2	18001,6	-	-
Моздокский муниципальный район	75695,3	73340,7	68502,8	1398,0	1722,7	321,5	1395,6	62575,8	3551,0	2263,0	-	-
Правобережный муниципальный район	26531,0	25229,0	22196,7	505,0	754,2	326,5	1446,7	22351,8	...	-
Пригородный муниципальный район	28533,3	26829,1	21599,0	697,0	1575,2	657,7	2300,2	23049,5	...	-	-	-
Городские округа Республики Северная Осетия-Алания	1993,0	1434,2	171,5	31,0	109,8	339,6	782,4	471,6	-	-
город Владикавказ	1993,0	1434,2	171,5	31,0	109,8	339,6	782,4	471,6	-	-

¹⁾ По сельскохозяйственным организациям, крестьянским (фермерским) хозяйствам и индивидуальным предпринимателям

2. ПЛОЩАДЬ ЗЕМЕЛЬ В СЕЛЬСКОХОЗЯЙСТВЕННЫХ ОРГАНИЗАЦИЯХ
(на 1 июля 2016 года; гектаров)

	Общая площадь земли	из нее сельскохозяйственные угодья	в том числе					Из общей площади сельскохозяйственных угодий фактически использовались	Мелиорированные земли			
			пашня	сенокосы	пастбища	многолетние насаждения	залежь		орошаемые сельскохозяйственные угодья	из них с фактически действующей оросительной системой	осушаемые сельскохозяйственные угодья	из них с фактически действующей осушительной сетью
	1	2	3	4	5	6	7	8	9	10	11	12
Республика Северная Осетия - Алания	144338,1	139741,2	126245,0	2610,1	6926,1	1455,6	2504,4	114721,1	3389,0	1709,0	-	-
Муниципальные районы Республики Северная Осетия-Алания	144314,7	139718,8	126223,5	2610,1	6926,1	1455,6	2503,5	114699,6	3389,0	1709,0	-	-
Алагирский муниципальный район	7317,9	7298,5	6731,3	...	189,1	133,0	32,3	4564,0	-	-	-	-
Ардонский муниципальный район	16653,4	15127,6	13825,5	514,0	558,0	101,0	129,1	10492,5	511,0	-	-	-
Дигорский муниципальный район	9456,4	9456,4	8826,6	214,0	415,0	-	0,8	9025,6	-	-	-	-
Ирафский муниципальный район	7713,4	7637,8	5334,0	...	1355,0	-	453,8	5429,0	...	-	-	-
Кировский муниципальный район	8830,8	8782,4	7093,7	679,0	3,4	6969,7	-	-
Моздокский муниципальный район	54429,9	53109,8	51092,8	392,0	1338,0	44465,5	2862,0	...	-	-
Правобережный муниципальный район	18420,8	17553,0	15837,7	...	707,5	...	471,8	15721,7	-	-	-	-
Пригородный муниципальный район	21492,1	20753,3	17481,9	353,0	1361,5	297,6	1259,3	18031,6	-	-	-	-
Городские округа Республики Северная Осетия-Алания	23,4	22,4	...	-	-	-	0,9	...	-	-	-	-
город Владикавказ	23,4	22,4	...	-	-	-	0,9	...	-	-	-	-



3. ПЛОЩАДЬ ЗЕМЕЛЬ В СЕЛЬСКОХОЗЯЙСТВЕННЫХ ОРГАНИЗАЦИЯХ, НЕ ОТНОСЯЩИХСЯ К СУБЪЕКТАМ МАЛОГО ПРЕДПРИНИМАТЕЛЬСТВА
(на 1 июля 2016 года; гектаров)

	Общая площадь земли	из нее сельскохозяйственные угодья	в том числе					Из общей площади сельскохозяйственных угодий фактически использовались	Мелиорированные земли			
			пашня	сенокосы	пастбища	многолетние насаждения	залежь		орошаемые сельскохозяйственные угодья	из них с фактически действующей оросительной системой	осушаемые сельскохозяйственные угодья	из них с фактически действующей осушительной сетью
	1	2	3	4	5	6	7	8	9	10	11	12
Республика Северная Осетия - Алания	19787,3	19362,6	14818,9	684,1	2192,1	424,1	1243,4	16780,3	...	-	-	-
Муниципальные районы Республики Северная Осетия-Алания	19786,8	19362,1	14818,9	684,1	2192,1	424,1	1242,9	16780,3	...	-	-	-
Алагирский муниципальный район	292,8	282,0	218,7	280,9	-	-	-	-
Ардонский муниципальный район	530,5	526,2	521,0	-	-	-	5,2	521,0	-	-	-	-
Дигорский муниципальный район	2048,0	2048,0	1948,6	-	...	1948,6	-	-	-	-
Ирафский муниципальный район	800,4	800,4	710,0	-	...	-	...	800,0	...	-	-	-
Кировский муниципальный район	265,6	...	-	-	-	-	-	-	-
Моздокский муниципальный район	-	-	...	-	-	-	-
Правобережный муниципальный район	6244,9	6028,6	5162,2	5206,7	-	-	-	-
Пригородный муниципальный район	4698,6	4667,9	2940,4	...	758,0	56,1	763,4	3015,1	-	-	-	-
Городские округа Республики Северная Осетия-Алания	-	-	-	-	...	-	-	-	-	-
город Владикавказ	-	-	-	-	...	-	-	-	-	-



4. ПЛОЩАДЬ ЗЕМЕЛЬ МАЛЫХ СЕЛЬСКОХОЗЯЙСТВЕННЫХ ПРЕДПРИЯТИЙ

	Общая площадь земли	из нее сельскохозяйственные угодья	в том числе					Из общей площади сельскохозяйственных угодий фактически использовались	Мелиорированные земли			
			пашня	сенокосы	пастбища	многолетние насаждения	залежь		орошаемые сельскохозяйственные угодья	из них с фактически действующей оросительной системой	осушаемые сельскохозяйственные угодья	из них с фактически действующей осушительной сетью
	1	2	3	4	5	6	7	8	9	10	11	12
Республика Северная Осетия - Алания	110862,1	107262,0	98415,7	1879,8	4674,0	1031,5	1261,0	85194,2	3379,0	1709,0	-	-
Муниципальные районы Республики Северная Осетия-Алания	110839,2	107240,1	98394,2	1879,8	4674,0	1031,5	1260,6	85172,7	3379,0	1709,0	-	-
Алагирский муниципальный район	7025,1	7016,5	6512,6	4283,1	-	-	-	-
Ардонский муниципальный район	15932,9	14411,4	13114,5	514,0	558,0	101,0	123,9	9851,5	511,0	-	-	-
Дигорский муниципальный район	7408,4	7408,4	6878,0	...	321,0	-	...	7077,0	-	-	-	-
Ирафский муниципальный район	6867,0	6791,4	4578,0	...	1265,0	-	453,4	4583,0	-	-	-	-
Кировский муниципальный район	8526,2	8479,4	7054,7	416,0	2,4	6667,7	-	-
Моздокский муниципальный район	36678,4	35632,4	35056,4	...	227,0	27228,1	2862,0	...	-	-
Правобережный муниципальный район	11683,9	11464,4	10675,5	...	537,5	10515,0	-	-	-	-
Пригородный муниципальный район	16717,3	16036,2	14524,5	170,8	603,5	241,5	495,9	14967,3	-	-	-	-
Городские округа Республики Северная Осетия-Алания	22,9	21,9	...	-	-	-	-	-	-	-
город Владикавказ	22,9	21,9	...	-	-	-	-	-	-	-



5. ПЛОЩАДЬ ЗЕМЕЛЬ МАЛЫХ СЕЛЬСКОХОЗЯЙСТВЕННЫХ ПРЕДПРИЯТИЙ (БЕЗ МИКРОПРЕДПРИЯТИЙ)
(на 1 июля 2016 года; гектаров)

	Общая площадь земли	из нее сельскохозяйственные угодья	в том числе					Из общей площади сельскохозяйственных угодий фактически использовались	Мелиорированные земли			
			пашня	сенокосы	пастбища	многолетние насаждения	залежь		орошаемые сельскохозяйственные угодья	из них с фактически действующей оросительной системой	осушаемые сельскохозяйственные угодья	из них с фактически действующей осушительной сетью
	1	2	3	4	5	6	7	8	9	10	11	12
Республика Северная Осетия - Алания	30492,7	28906,3	26229,5	455,7	1525,0	542,0	154,1	27565,2	-	-
Муниципальные районы Республики Северная Осетия-Алания	30471,0	28884,6	26208,0	455,7	1525,0	542,0	153,9	27543,7	-	-
Алагирский муниципальный район	-	-	-	...	-	-	-	-
Ардонский муниципальный район	-	-	-	-	...	-	-	-	-
Дигорский муниципальный район	-	-	...	-	-	-	-
Ирафский муниципальный район	-	-	-	-	-	-	-	-	-	-	-	-
Кировский муниципальный район	4339,0	-	-	...	-	-	-	-
Моздокский муниципальный район	13563,1	12615,1	12189,1	12462,1	-	-
Правобережный муниципальный район	-	-	...	-	-	-	-
Пригородный муниципальный район	3676,2	3185,8	2943,9	-	0,9	2676,9	-	-	-	-
Городские округа Республики Северная Осетия-Алания	-	-	-	-	-	-	-
город Владикавказ	-	-	-	-	-	-	-



6. ПЛОЩАДЬ ЗЕМЕЛЬ СЕЛЬСКОХОЗЯЙСТВЕННЫХ МИКРОПРЕДПРИЯТИЙ
(на 1 июля 2016 года; гектаров)

	Общая площадь земли	из нее сельскохозяйственные угодья	в том числе					Из общей площади сельскохозяйственных угодий фактически использовали	Мелиорированные земли			
			пашня	сенокосы	пастбища	многолетние насаждения	залежь		орошаемые сельскохозяйственные угодья	из них с фактически действующей оросительной системой	осушаемые сельскохозяйственные угодья	из них с фактически действующей осушительной сетью
	1	2	3	4	5	6	7	8	9	10	11	12
Республика Северная Осетия - Алания	80369,4	78355,7	72186,2	1424,1	3149,0	489,5	1106,9	57629,0	2683,0	...	-	-
Муниципальные районы Республики Северная Осетия-Алания	80368,2	78355,5	72186,2	1424,1	3149,0	489,5	1106,7	57629,0	2683,0	...	-	-
Алагирский муниципальный район	5298,8	5298,8	4979,6	-	2565,4	-	-	-	-
Ардонский муниципальный район	14727,5	13224,4	11927,5	514,0	558,0	101,0	123,9	8664,5	511,0	-	-	-
Дигорский муниципальный район	4001,4	4001,4	3802,0	-	...	-	...	4001,0	-	-	-	-
Ирафский муниципальный район	6867,0	6791,4	4578,0	...	1265,0	-	453,4	4583,0	-	-	-	-
Кировский муниципальный район	4187,2	4179,4	4118,7	52,0	2,4	2367,7	-	-
Моздокский муниципальный район	23115,3	23017,3	22867,3	-	...	-	-	14766,0	-	-
Правобережный муниципальный район	9129,9	8992,4	8332,5	...	419,5	-	...	8391,0	-	-	-	-
Пригородный муниципальный район	13041,1	12850,4	11580,6	170,8	395,5	208,5	495,0	12290,4	-	-	-	-
Городские округа Республики Северная Осетия-Алания	-	-	-	-	...	-	-	-	-	-
город Владикавказ	-	-	-	-	...	-	-	-	-	-



7. ПЛОЩАДЬ ЗЕМЕЛЬ ПОДСОБНЫХ СЕЛЬСКОХОЗЯЙСТВЕННЫХ ПРЕДПРИЯТИЙ НЕСЕЛЬСКОХОЗЯЙСТВЕННЫХ ОРГАНИЗАЦИЙ
(на 1 июля 2016 года; тысяч гектаров)

	Общая площадь земли	из нее сельскохозяйственные угодья	в том числе					Из общей площади сельскохозяйственных угодий фактически	Мелиорированные земли			
			пашня	сенокосы	пастбища	многолетние насаждения	залежь		орошаемые сельскохозяйственные угодья	из них с фактически действующей оросительной системой	осушаемые сельскохозяйственные угодья	из них с фактически действующей осушительной сетью
	1	2	3	4	5	6	7	8	9	10	11	12
Республика Северная Осетия - Алания	13688,7	13116,6	13010,4	-	-	12746,6	-	-	-	-
Муниципальные районы Республики Северная Осетия-Алания	13688,7	13116,6	13010,4	-	-	12746,6	-	-	-	-
Алагирский муниципальный район	-	-	-	-	-	-	-	-	-	-	-	-
Ардонский муниципальный район	190,0	190,0	190,0	-	-	-	-	...	-	-	-	-
Дигорский муниципальный район	-	-	-	-	-	-	-	-	-	-	-	-
Ирафский муниципальный район	-	-	-	-	...	-	-	-	-
Кировский муниципальный район	-	-	-	-	...	-	-	-	-
Моздокский муниципальный район	12845,5	12732,4	12718,4	...	-	-	-	12492,4	-	-	-	-
Правобережный муниципальный район	-	-	...	-	-	-	-	-	-	-
Пригородный муниципальный район	76,2	-	-	-	...	-	-	-	-
Городские округа Республики Северная Осетия-Алания	-	-	-	-	-	-	-	-	-	-	-	-
город Владикавказ	-	-	-	-	-	-	-	-	-	-	-	-



8. ПЛОЩАДЬ ЗЕМЕЛЬ КРЕСТЬЯНСКИХ (ФЕРМЕРСКИХ) ХОЗЯЙСТВ И ИНДИВИДУАЛЬНЫХ ПРЕДПРИНИМАТЕЛЕЙ
(на 1 июля 2016 года; гектаров)

	Общая площадь земли	из нее сельскохозяйственные угодья	в том числе					Из общей площади сельскохозяйственных угодий фактически использовались	Мелиорированные земли			
			пашня	сенокосы	пастбища	многолетние насаждения	залежь		орошаемые сельскохозяйственные угодья	из них с фактически действующей оросительной системой	осушаемые сельскохозяйственные угодья	из них с фактически действующей осушительной сетью
	1	2	3	4	5	6	7	8	9	10	11	12
Республика Северная Осетия - Алания	64014,1	63432,1	53629,8	4484,1	4047,8	346,9	923,5	60812,5	1091,0
Муниципальные районы Республики Северная Осетия-Алания	63734,5	63213,9	53597,1	4454,1	3938,2	316,1	908,4	60789,7	1089,5
Алагирский муниципальный район	4590,1	4421,4	2633,5	402,0	1319,3	...	32,6	4121,8	...	-	-	-
Ардонский муниципальный район	6169,9	6118,4	5894,7	-	...	42,1	100,6	5915,8	133,0	-	-	-
Дигорский муниципальный район	6548,5	6490,5	5717,5	363,0	410,0	-	-	6416,5	...	-	-	-
Ирафский муниципальный район	8670,0	8670,0	6433,0	1885,5	308,0	5,5	38,0	8526,0	-	-	-	-
Кировский муниципальный район	10257,1	10256,1	8337,1	557,8	1192,6	155,1	13,5	10241,8	...	-	-	-
Моздокский муниципальный район	18621,2	18453,5	16830,3	981,0	383,0	...	257,2	17318,3	689,0	...	-	-
Правобережный муниципальный район	5867,6	5829,4	5581,5	72,0	46,4	...	60,5	5697,9	...	-
Пригородный муниципальный район	3010,1	2974,6	2169,5	192,8	197,9	...	406,0	2551,6	...	-	-	-
Городские округа Республики Северная Осетия-Алания	279,6	218,2	109,6	30,8	15,1	22,8	-	-
город Владикавказ	279,6	218,2	109,6	30,8	15,1	22,8	-	-



9. ПЛОЩАДЬ ЗЕМЕЛЬ КРЕСТЬЯНСКИХ (ФЕРМЕРСКИХ) ХОЗЯЙСТВ
(на 1 июля 2016 года; гектаров)

	Общая площадь земли	из нее сельскохо- зяйствен- ные угодья	в том числе					Из общей площади сельскохо- зяйственных угодий фактически использовались	Мелиорированные земли			
			пашня	сенокосы	пастбища	многолетние насаждения	залежь		орошаемые сельскохо- зяйственные угодья	из них с фактически действующей оросительной системой	осушаемые сельскохо- зяйственные угодья	из них с фактически действующей осушительной сетью
	1	2	3	4	5	6	7	8	9	10	11	12
Республика Северная Осетия - Алания	6711,7	6691,0	5650,3	529,6	472,2	...	36,9	6511,6	...	-
Муниципальные районы Республики Северная Осетия-Алания	6711,7	6691,0	5650,3	529,6	472,2	...	36,9	6511,6	...	-
Алагирский муниципальный район	966,5	966,5	851,0	...	111,5	-	-	886,0	-	-	-	-
Ардонский муниципальный район	1221,5	1221,5	1217,5	-	-	-	...	1217,5	-	-	-	-
Дигорский муниципальный район	-	-	-	-	...	-	-	-	-
Ирафский муниципальный район	302,0	302,0	181,0	121,0	-	-	-	261,0	-	-	-	-
Кировский муниципальный район	108,8	108,3	78,8	-	...	107,7	-	-	-	-
Моздокский муниципальный район	724,0	724,0	69,0	333,0	320,0	...	-	722,0	-	-	-	-
Правобережный муниципальный район	3095,1	3074,9	2994,0	61,0	...	-	...	3059,4	...	-
Пригородный муниципальный район	219,8	219,8	185,0	-	...	184,0	-	-	-	-
Городские округа Республики Северная Осетия-Алания	-	-	-	-	-	-	-	-	-	-	-	-
город Владикавказ	-	-	-	-	-	-	-	-	-	-	-	-



10. ПЛОЩАДЬ ЗЕМЕЛЬ ИНДИВИДУАЛЬНЫХ ПРЕДПРИНИМАТЕЛЕЙ
(на 1 июля 2016 года; гектаров)

	Общая площадь земли	из нее сельскохозяйственные угодья	в том числе					Из общей площади сельскохозяйственных угодий фактически использовались	Мелиорированные земли			
			пашня	сенокосы	пастбища	многолетние насаждения	залежь		орошаемые сельскохозяйственные угодья	из них с фактически действующей оросительной системой	осушаемые сельскохозяйственные угодья	из них с фактически действующей осушительной сетью
	1	2	3	4	5	6	7	8	9	10	11	12
Республика Северная Осетия - Алания	57302,4	56741,1	47979,5	3954,5	3575,6	344,9	886,6	54300,9	1041,0	...	-	-
Муниципальные районы Республики Северная Осетия-Алания	57022,8	56522,9	47946,8	3924,5	3466,0	314,1	871,5	54278,1	1039,5	...	-	-
Алагирский муниципальный район	3623,6	3454,9	1782,5	398,0	1207,8	...	32,6	3235,8	...	-	-	-
Ардонский муниципальный район	4948,4	4896,9	4677,2	-	...	42,1	96,6	4698,3	133,0	-	-	-
Дигорский муниципальный район	6474,5	6416,5	5643,5	363,0	410,0	-	-	6342,5	...	-	-	-
Ирафский муниципальный район	8368,0	8368,0	6252,0	1764,5	308,0	5,5	38,0	8265,0	-	-	-	-
Кировский муниципальный район	10148,3	10147,8	8258,3	557,2	1164,3	155,1	12,9	10134,1	...	-	-	-
Моздокский муниципальный район	17897,2	17729,5	16761,3	648,0	63,0	-	257,2	16596,3	689,0	...	-	-
Правобережный муниципальный район	2772,5	2754,5	2587,5	2638,5	-	-	-	-
Пригородный муниципальный район	2790,3	2754,8	1984,5	182,8	191,9	...	387,2	2367,6	...	-	-	-
Городские округа Республики Северная Осетия-Алания	279,6	218,2	109,6	30,8	15,1	22,8	-	-
город Владикавказ	279,6	218,2	109,6	30,8	15,1	22,8	-	-



11. ПЛОЩАДЬ ЗЕМЕЛЬ ХОЗЯЙСТВ НАСЕЛЕНИЯ
(на 1 июля 2016 года; гектаров)

	Общая площадь земли	из нее сельскохозяйственные угодья	в том числе				
			пашня	сенокосы	пастбища	многолетние насаждения	залежь
	1	2	3	4	5	6	7
Республика Северная Осетия - Алания	19698,6	15370,8	6341,4	2516,2	145,3	1502,9	4864,9
Муниципальные районы Республики Северная Осетия-Алания	18008,6	14177,1	6224,1	2515,2	145,2	1194,1	4098,6
Алагирский муниципальный район	2907,7	2584,1	411,7	1307,3	70,0	135,5	659,7
Ардонский муниципальный район	1665,0	1343,9	912,0	133,1	1,2	118,5	179,0
Дигорский муниципальный район	1187,9	895,9	398,0	78,3	7,1	22,2	390,3
Ирафский муниципальный район	1986,8	1675,6	633,6	752,5	39,5	77,6	172,5
Кировский муниципальный район	1343,3	952,4	563,9	59,8	9,6	156,7	162,3
Моздокский муниципальный район	2644,2	1777,4	579,7	25,0	1,7	185,5	985,4
Правобережный муниципальный район	2242,6	1846,6	777,5	8,0	0,3	146,5	914,4
Пригородный муниципальный район	4031,1	3101,2	1947,6	151,2	15,8	351,7	634,9
Городские округа Республики Северная Осетия-Алания	1690,0	1193,6	117,3	1,0	0,2	308,8	766,4
город Владикавказ	1690,0	1193,6	117,3	1,0	0,2	308,8	766,4



12. ПЛОЩАДЬ ЗЕМЕЛЬ ЛИЧНЫХ ПОДСОБНЫХ И ДРУГИХ ИНДИВИДУАЛЬНЫХ ХОЗЯЙСТВ ГРАЖДАН ПО ВИДАМ ЗЕМЛЕПОЛЬЗОВАНИЯ
(на 1 июля 2016 года; гектаров)

	Общая площадь земли	из нее сельскохо- зяйственные угодья	в том числе					Из общей площади - площадь заброшенных земельных участков	
			пашня	сенокосы	пастбища	многолетние насаждения	залежь	всего	в процентах от общей площади земли
1	2	3	4	5	6	7	8	9	
Республика Северная Осетия - Алания	17124,5	13345,2	5930,8	2516,2	145,3	1093,9	3659,0	510,4	3,0
Муниципальные районы Республики Северная Осетия- Алания	16762,4	13147,1	5908,0	2515,2	145,2	1045,7	3533,0	509,8	3,0
Алагирский муниципальный район	2772,4	2459,0	408,1	1307,3	70,0	126,1	547,6	164,8	5,9
Ардонский муниципальный район	1620,0	1298,9	912,0	133,1	1,2	118,5	134,0	2,7	0,2
Дигорский муниципальный район	1187,9	895,9	398,0	78,3	7,1	22,2	390,3	36,8	3,1
Ирафский муниципальный район	1938,1	1626,9	633,6	752,5	39,5	77,6	123,8	2,0	0,1
Кировский муниципальный район	1343,3	952,4	563,9	59,8	9,6	156,7	162,3	1,9	0,1
Моздокский муниципальный район	2300,1	1457,2	433,9	25,0	1,7	147,6	848,9	150,3	6,5
Правобережный муниципальный район	2070,5	1719,7	732,7	8,0	0,3	131,8	847,0	150,1	7,3
Пригородный муниципальный район	3530,1	2737,2	1825,8	151,2	15,8	265,4	479,1	1,1	0,0
Городские округа Республики Северная Осетия-Алания	362,1	198,1	22,8	1,0	0,2	48,1	126,0
город Владикавказ	362,1	198,1	22,8	1,0	0,2	48,1	126,0



**13. ПЛОЩАДЬ ЗЕМЕЛЬ ЛИЧНЫХ ПОДСОБНЫХ И ДРУГИХ ИНДИВИДУАЛЬНЫХ ХОЗЯЙСТВ ГРАЖДАН В СЕЛЬСКИХ ПОСЕЛЕНИЯХ ПО ВИДАМ
ЗЕМЛЕПОЛЬЗОВАНИЯ**
(на 1 июля 2016 года; гектаров)

	Общая площадь земли	из нее сельскохо- зяйственные угодья	в том числе					Из общей площади - площадь заброшенных земельных участков	
			пашня	сенокосы	пастбища	многолетние насаждения	залежь	всего	в процентах от общей площади земли
			1	2	3	4	5	6	7
Республика Северная Осетия - Алания	14790,2	11869,5	5354,5	2451,5	105,8	838,5	3119,2	489,0	3,3
Муниципальные районы Республики Северная Осетия- Алания	14790,2	11869,5	5354,5	2451,5	105,8	838,5	3119,2	489,0	3,3
Алагирский муниципальный район	2429,5	2204,5	362,8	1251,3	32,4	76,3	481,7	155,6	6,4
Ардонский муниципальный район	1250,6	1084,0	786,8	125,8	1,0	74,4	96,0
Дигорский муниципальный район	810,8	677,6	284,4	78,2	5,6	13,0	296,5	29,5	3,6
Ирафский муниципальный район	1938,1	1626,9	633,6	752,5	39,5	77,6	123,8	2,0	0,1
Кировский муниципальный район	1343,3	952,4	563,9	59,8	9,6	156,7	162,3	1,9	0,1
Моздокский муниципальный район	1838,9	1116,1	294,4	25,0	1,7	108,4	686,6	150,3	8,2
Правобережный муниципальный район	1648,8	1470,9	602,9	7,8	0,2	66,8	793,3	148,2	9,0
Пригородный муниципальный район	3530,1	2737,2	1825,8	151,2	15,8	265,4	479,1	1,1	0,0
Городские округа Республики Северная Осетия-Алания	-	-	-	-	-	-	-	-	-
город Владикавказ	-	-	-	-	-	-	-	-	-



14. ПЛОЩАДЬ ЗЕМЕЛЬ ЛИЧНЫХ ПОДСОБНЫХ И ДРУГИХ ИНДИВИДУАЛЬНЫХ ХОЗЯЙСТВ ГРАЖДАН В ГОРОДСКИХ ОКРУГАХ И В ГОРОДСКИХ ПОСЕЛЕНИЯХ ПО ВИДАМ ЗЕМЛЕПОЛЬЗОВАНИЯ
(на 1 июля 2016 года; гектаров)

	Общая площадь земли	из нее сельскохо- зяйственные угодья	в том числе					Из общей площади - площадь заброшенных земельных участков	
			пашня	сенокосы	пастбища	многолетние насаждения	залежь	всего	в процентах от общей площади
			3	4	5	6	7		
Республика Северная Осетия - Алания	2334,3	1475,7	576,2	64,7	39,6	255,4	539,7	21,5	0,9
Муниципальные районы Республики Северная Осетия- Алания	1972,2	1277,6	553,5	63,7	39,4	207,3	413,7	20,9	1,1
Алагирский муниципальный район	342,9	254,5	45,3	56,0	37,6	49,8	65,9	9,3	2,7
Ардонский муниципальный район	369,4	214,9	125,2	7,4	0,3	44,1	38,0	2,4	0,6
Дигорский муниципальный район	377,1	218,3	113,6	...	1,5	9,2	93,8	7,3	1,9
Ирафский муниципальный район	-	-	-	-	-	-	-	-	-
Кировский муниципальный район	-	-	-	-	-	-	-	-	-
Моздокский муниципальный район	461,2	341,0	139,5	-	...	39,2	162,3	-	-
Правобережный муниципальный район	421,7	248,8	129,8	0,2	...	65,0	53,7	1,9	0,5
Пригородный муниципальный район	-	-	-	-	-	-	-	-	-
Городские округа Республики Северная Осетия-Алания	362,1	198,1	22,8	1,0	0,2	48,1	126,0
город Владикавказ	362,1	198,1	22,8	1,0	0,2	48,1	126,0



15. ПЛОЩАДЬ ЗЕМЕЛЬ ЛИЧНЫХ ПОДСОБНЫХ ХОЗЯЙСТВ ПО ВИДАМ ЗЕМЛЕПОЛЬЗОВАНИЯ
(на 1 июля 2016 года; гектаров)

	Общая площадь земли	из нее сельскохо- зяйственные угодья	в том числе					Из общей площади - площадь заброшенных земельных участков	
			пашня	сенокосы	пастбища	многолетние насаждения	залежь	всего	в процентах от общей площади земли
	1	2	3	4	5	6	7	8	9
Республика Северная Осетия - Алания	10711,7	8816,5	3983,2	1975,4	77,2	625,3	2155,5	340,4	3,2
Муниципальные районы Республики Северная Осетия- Алания	10711,7	8816,5	3983,2	1975,4	77,2	625,3	2155,5	340,4	3,2
Алагирский муниципальный район	2140,5	1957,5	308,5	1156,7	28,0	63,3	401,1	125,2	5,9
Ардонский муниципальный район	848,6	708,8	491,8	84,7	0,6	58,6	73,1	0,6	0,1
Дигорский муниципальный район	345,8	300,3	149,8	6,1	1,0	4,1	139,2	19,5	5,6
Ирафский муниципальный район	1365,8	1143,3	445,9	532,1	24,7	56,1	84,4	1,6	0,1
Кировский муниципальный район	962,1	673,6	388,9	43,5	7,3	117,7	116,2	1,5	0,2
Моздокский муниципальный район	555,9	344,1	91,4	4,0	0,7	32,6	215,3	51,6	9,3
Правобережный муниципальный район	1494,7	1340,2	556,4	7,5	0,2	60,6	715,6	139,5	9,3
Пригородный муниципальный район	2998,4	2348,8	1550,5	140,9	14,6	232,4	410,5	0,8	0,0
Городские округа Республики Северная Осетия-Алания	-	-	-	-	-	-	-	-	-
город Владикавказ	-	-	-	-	-	-	-	-	-



16. ПЛОЩАДЬ ЗЕМЕЛЬ ЛИЧНЫХ ПОДСОБНЫХ ХОЗЯЙСТВ В СЕЛЬСКИХ ПОСЕЛЕНИЯХ ПО ВИДАМ ЗЕМЛЕПОЛЬЗОВАНИЯ

(на 1 июля 2016 года; гектаров)

	Общая площадь земли	из нее сельскохо- зяйственные угодья	в том числе					Из общей площади - площадь заброшенных земельных участков	
			пашня	сенокосы	пастбища	многолетние насаждения	залежь	всего	в процентах от общей площади земли
	1	2	3	4	5	6	7	8	9
Республика Северная Осетия - Алания	10605,2	8754,3	3946,3	1974,5	76,5	615,3	2141,8	340,2	3,2
Муниципальные районы Республики Северная Осетия- Алания	10605,2	8754,3	3946,3	1974,5	76,5	615,3	2141,8	340,2	3,2
Алагирский муниципальный район	2140,0	1957,2	308,4	1156,7	28,0	63,2	400,9	125,2	5,9
Ардонский муниципальный район	773,6	666,0	466,0	83,9	0,4	49,2	66,5
Дигорский муниципальный район	315,1	281,6	139,0	6,1	0,5	3,5	132,4	19,5	6,2
Ирафский муниципальный район	1365,8	1143,3	445,9	532,1	24,7	56,1	84,4	1,6	0,1
Кировский муниципальный район	962,1	673,6	388,9	43,5	7,3	117,7	116,2	1,5	0,2
Моздокский муниципальный район	555,5	343,7	91,1	4,0	0,7	32,6	215,3	51,6	9,3
Правобережный муниципальный район	1494,7	1340,2	556,4	7,5	0,2	60,6	715,6	139,5	9,3
Пригородный муниципальный район	2998,4	2348,8	1550,5	140,9	14,6	232,4	410,5	0,8	0,0
Городские округа Республики Северная Осетия-Алания	-	-	-	-	-	-	-	-	-
город Владикавказ	-	-	-	-	-	-	-	-	-



17. ПЛОЩАДЬ ЗЕМЕЛЬ ЛИЧНЫХ ПОДСОБНЫХ ХОЗЯЙСТВ В ГОРОДСКИХ ОКРУГАХ И В ГОРОДСКИХ ПОСЕЛЕНИЯХ ПО ВИДАМ ЗЕМЛЕПОЛЬЗОВАНИЯ
(на 1 июля 2016 года; гектаров)

	Общая площадь земли	из нее сельскохо- зяйственные угодья	в том числе					Из общей площади - площадь заброшенных земельных участков	
			пашня	сенокосы	пастбища	многолетние насаждения	залежь	всего	в процентах от общей площади земли
	1	2	3	4	5	6	7	8	9
Республика Северная Осетия - Алания	106,5	62,2	36,9	0,8	0,7	10,0	13,7	0,2	0,2
Муниципальные районы Республики Северная Осетия- Алания	106,5	62,2	36,9	0,8	0,7	10,0	13,7	0,2	0,2
Алагирский муниципальный район	-	-	-	-
Ардонский муниципальный район	75,0	42,8	25,7	0,8	...	9,4	6,6	0,2	0,3
Дигорский муниципальный район	30,7	18,7	10,8	-	...	0,6	6,9	-	-
Ирафский муниципальный район	-	-	-	-	-	-	-	-	-
Кировский муниципальный район	-	-	-	-	-	-	-	-	-
Моздокский муниципальный район	-	-	-	-	-	-
Правобережный муниципальный район	-	-	-	-	-	-	-	-	-
Пригородный муниципальный район	-	-	-	-	-	-	-	-	-
Городские округа Республики Северная Осетия-Алания	-	-	-	-	-	-	-	-	-
город Владикавказ	-	-	-	-	-	-	-	-	-

18. ПЛОЩАДЬ ЗЕМЕЛЬ НЕКОММЕРЧЕСКИХ ОБЪЕДИНЕНИЙ ГРАЖДАН
(на 1 июля 2016 года; гектаров)

	Общая площадь земли	из нее сельскохо- зяйственные угодья	в том числе			Из общей площади земель объединений - земли в пользовании граждан - членов объединений	Средний размер земельных участков в пользовании граждан - членов объединений
			пашня	многолетние насаждения	залежь		
	1	2	3	4	5	6	7
Республика Северная Осетия - Алания	2574,1	2025,6	410,6	409,0	1205,9	2337,7	0,060
Муниципальные районы Республики Северная Осетия-Алания	1246,2	1030,0	316,1	148,4	565,6	1125,0	0,060
Алагирский муниципальный район	135,3	125,2	3,6	9,4	112,1	129,3	0,101
Ардонский муниципальный район	...	45,0	-	-	45,0
Дигорский муниципальный район	-	-	-	-	-	-	-
Ирафский муниципальный район	48,7	48,7	-	-	48,7	48,7	9,740
Кировский муниципальный район	-	-	-	-	-	-	-
Моздокский муниципальный район	344,1	320,2	145,7	38,0	136,5	342,1	0,058
Правобережный муниципальный район	172,1	127,0	44,8	14,7	67,4	131,0	0,055
Пригородный муниципальный район	501,0	364,0	121,8	86,3	155,8	451,9	0,052
Городские округа Республики Северная Осетия-Алания	1327,9	995,6	94,5	260,6	640,4	1212,7	0,060
город Владикавказ	1327,9	995,6	94,5	260,6	640,4	1212,7	0,060



19. ПЛОЩАДЬ ЗЕМЕЛЬ САДОВОДЧЕСКИХ НЕКОММЕРЧЕСКИХ ОБЪЕДИНЕНИЙ ГРАЖДАН
(на 1 июля 2016 года; гектаров)

	Общая площадь земли	из нее сельскохо- зяйственные угодья	в том числе			Из общей площади земель объединений - земли в пользовании граждан - членов объединений	Средний размер земельных участков в пользовании граждан - членов объединений
			пашня	многолетние насаждения	залежь		
	1	2	3	4	5	6	7
Республика Северная Осетия - Алания	2469,6	1926,2	410,6	409,0	1106,5	2252,0	0,059
Муниципальные районы Республики Северная Осетия-Алания	1197,5	981,3	316,1	148,4	516,9	1076,3	0,058
Алагирский муниципальный район	135,3	125,2	3,6	9,4	112,1	129,3	0,101
Ардонский муниципальный район	...	45,0	-	-	45,0
Дигорский муниципальный район	-	-	-	-	-	-	-
Ирафский муниципальный район	-	-	-	-	-	-	-
Кировский муниципальный район	-	-	-	-	-	-	-
Моздокский муниципальный район	344,1	320,2	145,7	38,0	136,5	342,1	0,058
Правобережный муниципальный район	172,1	127,0	44,8	14,7	67,4	131,0	0,055
Пригородный муниципальный район	501,0	364,0	121,8	86,3	155,8	451,9	0,052
Городские округа Республики Северная Осетия-Алания	1272,1	944,8	94,5	260,6	589,6	1175,7	0,060
город Владикавказ	1272,1	944,8	94,5	260,6	589,6	1175,7	0,060

20. ПЛОЩАДЬ ЗЕМЕЛЬ ДАЧНЫХ НЕКОММЕРЧЕСКИХ ОБЪЕДИНЕНИЙ ГРАЖДАН
(на 1 июля 2016 года; гектаров)

	Общая площадь земли	из нее сельскохо- зяйственные угодья	в том числе			Из общей площади земель объединений - земли в пользовании граждан - членов объединений	Средний размер земельных участков в пользовании граждан - членов объединений
			пашня	многолетние насаждения	залежь		
	1	2	3	4	5	6	7
Республика Северная Осетия - Алания	104,5	99,4	-	-	99,4	85,7	0,158
Муниципальные районы Республики Северная Осетия-Алания	48,7	48,7	-	-	48,7	48,7	9,740
Алагирский муниципальный район	-	-	-	-	-	-	-
Ардонский муниципальный район	-	-	-	-	-	-	-
Дигорский муниципальный район	-	-	-	-	-	-	-
Ирафский муниципальный район	48,7	48,7	-	-	48,7	48,7	9,740
Кировский муниципальный район	-	-	-	-	-	-	-
Моздокский муниципальный район	-	-	-	-	-	-	-
Правобережный муниципальный район	-	-	-	-	-	-	-
Пригородный муниципальный район	-	-	-	-	-	-	-
Городские округа Республики Северная Осетия-Алания	55,8	50,7	-	-	50,7	37,0	0,069
город Владикавказ	55,8	50,7	-	-	50,7	37,0	0,069





СТРУКТУРА
ЗЕМЕЛЬНЫХ
РЕСУРСОВ

СТРУКТУРА ЗЕМЕЛЬНЫХ РЕСУРСОВ

21. СТРУКТУРА СЕЛЬСКОХОЗЯЙСТВЕННЫХ УГОДИЙ ПО КАТЕГОРИЯМ ХОЗЯЙСТВ
(на 1 июля 2016; в процентах от общей площади сельскохозяйственных угодий в хозяйствах всех категорий)

	Сельскохозяйственные организации	в том числе			Крестьянские (фермерские) хозяйства и индивидуальные предприниматели	в том числе		Хозяйства населения
		сельскохозяйственные организации, не относящиеся к субъектам малого предпринимательства	малые предприятия	подсобные сельскохозяйственные предприятия несельскохозяйственных организаций		крестьянские (фермерские) хозяйства	индивидуальные предприниматели	
	1	2	3	4	5	6	7	8
Республика Северная Осетия - Алания	63,9	8,9	49,1	6,0	29,0	3,1	26,0	7,0
Муниципальные районы Республики Северная Осетия-Алания	64,4	8,9	49,4	6,0	29,1	3,1	26,0	6,5
Алагирский муниципальный район	51,0	2,0	49,1	-	30,9	6,8	24,2	18,1
Ардонский муниципальный район	67,0	2,3	63,8	0,8	27,1	5,4	21,7	5,9
Дигорский муниципальный район	56,1	12,2	44,0	-	38,5	...	38,1	5,3
Ирафский муниципальный район	42,5	4,5	37,8	...	48,2	1,7	46,5	9,3
Кировский муниципальный район	43,9	...	42,4	...	51,3	0,5	50,8	4,8
Моздокский муниципальный район	72,4	...	48,6	17,4	25,2	1,0	24,2	2,4
Правобережный муниципальный район	69,6	23,9	45,4	...	23,1	12,2	10,9	7,3
Пригородный муниципальный район	77,4	17,4	59,8	...	11,1	0,8	10,3	11,6
Городские округа Республики Северная Осетия-Алания	1,6	...	1,5	-	15,2	-	15,2	83,2
город Владикавказ	1,6	...	1,5	-	15,2	-	15,2	83,2



22. СТРУКТУРА СЕЛЬСКОХОЗЯЙСТВЕННЫХ УГОДИЙ В ХОЗЯЙСТВАХ ВСЕХ КАТЕГОРИЙ
(на 1 июля 2016; в процентах от общей площади сельскохозяйственных угодий)

	Пашня	Сенокосы	Пастбища	Многолетние насаждения	Залежь	Из общей площади сельскохозяйственных угодий фактически использовались	Мелиорированные земли ¹⁾			
							орошаемые сельскохозяйственные угодья	из них с фактически действующей оросительной системой	осушаемые сельскохозяйственные угодья	из них с фактически действующей осушительной сетью
	1	2	3	4	5	6	7	8	9	10
Республика Северная Осетия - Алания	85,2	4,4	5,1	1,5	3,8	85,1	2,0	1,0
Муниципальные районы Республики Северная Осетия-Алания	85,7	4,4	5,1	1,4	3,5	85,5	2,1	1,0
Алагирский муниципальный район	68,3	13,4	11,0	2,1	5,1	74,2	...	-	-	-
Ардонский муниципальный район	91,3	2,9	2,8	1,2	1,8	77,8	2,9	-	-	-
Дигорский муниципальный район	88,7	3,9	4,9	0,1	2,3	94,7	...	-	-	-
Ирафский муниципальный район	69,0	17,4	9,5	0,5	3,7	86,0	...	-	-	-
Кировский муниципальный район	80,0	3,1	11,0	5,0	0,9	90,0	-	-
Моздокский муниципальный район	93,4	1,9	2,3	0,4	1,9	85,3	4,8	3,1	-	-
Правобережный муниципальный район	88,0	2,0	3,0	1,3	5,7	88,6	...	-
Пригородный муниципальный район	80,5	2,6	5,9	2,5	8,6	85,9	...	-	-	-
Городские округа Республики Северная Осетия-Алания	12,0	2,2	7,7	23,7	54,5	32,9	-	-
город Владикавказ	12,0	2,2	7,7	23,7	54,5	32,9	-	-

1) По сельскохозяйственным организациям, крестьянским (фермерским) хозяйствам и индивидуальным предпринимателям



23. СТРУКТУРА СЕЛЬСКОХОЗЯЙСТВЕННЫХ УГОДИЙ В СЕЛЬСКОХОЗЯЙСТВЕННЫХ ОРГАНИЗАЦИЯХ
(на 1 июля 2016 года; в процентах от общей площади сельскохозяйственных угодий)

	Пашня	Сенокосы	Пастбища	Многолетние насаждения	Залежь	Из общей площади сельскохозяйственных угодий фактически использовались	Мелиорированные земли			
							орошаемые сельскохозяйственные угодья	из них с фактически действующей оросительной системой	осушаемые сельскохозяйственные угодья	из них с фактически действующей осушительной сетью
	1	2	3	4	5	6	7	8	9	10
Республика Северная Осетия - Алания	90,3	1,9	5,0	1,0	1,8	82,1	2,4	1,2	-	-
Муниципальные районы Республики Северная Осетия-Алания	90,3	1,9	5,0	1,0	1,8	82,1	2,4	1,2	-	-
Алагирский муниципальный район	92,2	...	2,6	1,8	0,4	62,5	-	-	-	-
Ардонский муниципальный район	91,4	3,4	3,7	0,7	0,9	69,4	3,4	-	-	-
Дигорский муниципальный район	93,3	2,3	4,4	-	0,0	95,4	-	-	-	-
Ирафский муниципальный район	69,8	...	17,7	-	5,9	71,1	...	-	-	-
Кировский муниципальный район	80,8	7,7	0,0	79,4	-	-
Моздокский муниципальный район	96,2	0,7	2,5	83,7	5,4	...	-	-
Правобережный муниципальный район	90,2	...	4,0	...	2,7	89,6	-	-	-	-
Пригородный муниципальный район	84,2	1,7	6,6	1,4	6,1	86,9	-	-	-	-
Городские округа Республики Северная Осетия-Алания	...	-	-	-	4,0	...	-	-	-	-
город Владикавказ	...	-	-	-	4,0	...	-	-	-	-



**24. СТРУКТУРА СЕЛЬСКОХОЗЯЙСТВЕННЫХ УГОДИЙ В СЕЛЬСКОХОЗЯЙСТВЕННЫХ ОРГАНИЗАЦИЯХ, НЕ ОТНОСЯЩИХСЯ К СУБЪЕКТАМ МАЛОГО
ПРЕДПРИНИМАТЕЛЬСТВА**

(на 1 июля 2016 года; в процентах от общей площади сельскохозяйственных угодий)

	Пашня	Сенокосы	Пастбища	Многолетние насаждения	Залежь	Из общей площади сельскохозяйственных угодий фактически использовались	Мелиорированные земли			
							орошаемые сельскохозяйственные угодья	из них с фактически действующей оросительной системой	осушаемые сельскохозяйственные угодья	из них с фактически действующей осушительной сетью
	1	2	3	4	5	6	7	8	9	10
Республика Северная Осетия - Алания	76,5	3,5	11,3	2,2	6,4	86,7	...	-	-	-
Муниципальные районы Республики Северная Осетия-Алания	76,5	3,5	11,3	2,2	6,4	86,7	...	-	-	-
Алагирский муниципальный район	77,6	99,6	-	-	-	-
Ардонский муниципальный район	99,0	-	-	-	1,0	99,0	-	-	-	-
Дигорский муниципальный район	95,1	-	...	95,1	-	-	-	-
Ирафский муниципальный район	88,7	-	...	-	...	100,0	...	-	-	-
Кировский муниципальный район	-	-	-	-	-	-	-
Моздокский муниципальный район	-	-	...	-	-	-	-
Правобережный муниципальный район	85,6	86,4	-	-	-	-
Пригородный муниципальный район	63,0	...	16,2	1,2	16,4	64,6	-	-	-	-
Городские округа Республики Северная Осетия-Алания	-	-	-	-	...	-	-	-	-	-
город Владикавказ	-	-	-	-	...	-	-	-	-	-



25. СТРУКТУРА СЕЛЬСКОХОЗЯЙСТВЕННЫХ УГОДИЙ В МАЛЫХ СЕЛЬСКОХОЗЯЙСТВЕННЫХ ПРЕДПРИЯТИЯХ
(на 1 июля 2016 года; в процентах от общей площади сельскохозяйственных угодий)

	Пашня	Сенокосы	Пастбища	Многолетние насаждения	Залежь	Из общей площади сельскохозяйственных угодий фактически использовались	Мелиорированные земли			
							орошаемые сельскохозяйственные угодья	из них с фактически действующей оросительной системой	осушаемые сельскохозяйственные угодья	из них с фактически действующей осушительной сетью
	1	2	3	4	5	6	7	8	9	10
Республика Северная Осетия - Алания	91,8	1,8	4,4	1,0	1,2	79,4	3,2	1,6	-	-
Муниципальные районы Республики Северная Осетия-Алания	91,8	1,8	4,4	1,0	1,2	79,4	3,2	1,6	-	-
Алагирский муниципальный район	92,8	61,0	-	-	-	-
Ардонский муниципальный район	91,0	3,6	3,9	0,7	0,9	68,4	3,5	-	-	-
Дигорский муниципальный район	92,8	...	4,3	-	...	95,5	-	-	-	-
Ирафский муниципальный район	67,4	...	18,6	-	6,7	67,5	-	-	-	-
Кировский муниципальный район	83,2	4,9	0,0	78,6	-	-
Моздокский муниципальный район	98,4	...	0,6	76,4	8,0	...	-	-
Правобережный муниципальный район	93,1	...	4,7	91,7	-	-	-	-
Пригородный муниципальный район	90,6	1,1	3,8	1,5	3,1	93,3	-	-	-	-
Городские округа Республики Северная Осетия-Алания	...	-	-	-	-	-	-	-
город Владикавказ	...	-	-	-	-	-	-	-



26. СТРУКТУРА СЕЛЬСКОХОЗЯЙСТВЕННЫХ УГОДИЙ В СЕЛЬСКОХОЗЯЙСТВЕННЫХ МИКРОПРЕДПРИЯТИЯХ
(на 1 июля 2016 года; в процентах от общей площади сельскохозяйственных угодий)

	Пашня	Сенокосы	Пастбища	Многолетние насаждения	Залежь	Из общей площади сельскохозяйственных угодий фактически использовались	Мелиорированные земли			
							орошаемые сельскохозяйственные угодья	из них с фактически действующей оросительной системой	осушаемые сельскохозяйственные угодья	из них с фактически действующей осушительной сетью
	1	2	3	4	5	6	7	8	9	10
Республика Северная Осетия - Алания	92,1	1,8	4,0	0,6	1,4	73,5	3,4	...	-	-
Муниципальные районы Республики Северная Осетия-Алания	92,1	1,8	4,0	0,6	1,4	73,5	3,4	...	-	-
Алагирский муниципальный район	94,0	-	48,4	-	-	-	-
Ардонский муниципальный район	90,2	3,9	4,2	0,8	0,9	65,5	3,9	-	-	-
Дигорский муниципальный район	95,0	-	...	-	...	100,0	-	-	-	-
Ирафский муниципальный район	67,4	...	18,6	-	6,7	67,5	-	-	-	-
Кировский муниципальный район	98,5	1,2	0,1	56,7	-	-
Моздокский муниципальный район	99,3	-	...	-	-	64,2	-	-
Правобережный муниципальный район	92,7	...	4,7	-	...	93,3	-	-	-	-
Пригородный муниципальный район	90,1	1,3	3,1	1,6	3,9	95,6	-	-	-	-
Городские округа Республики Северная Осетия-Алания	-	-	-	-	...	-	-	-	-	-
город Владикавказ	-	-	-	-	...	-	-	-	-	-



27. СТРУКТУРА СЕЛЬСКОХОЗЯЙСТВЕННЫХ УГОДИЙ В ПОДСОБНЫХ СЕЛЬСКОХОЗЯЙСТВЕННЫХ ПРЕДПРИЯТИЯХ НЕСЕЛЬСКОХОЗЯЙСТВЕННЫХ ОРГАНИЗАЦИЙ

(на 1 июля 2016 года; в процентах от общей площади сельскохозяйственных угодий)

	Пашня	Сенокосы	Пастбища	Многолетние насаждения	Залежь	Из общей площади сельскохозяйственных угодий фактически использовались	Мелиорированные земли			
							орошаемые сельскохозяйственные угодья	из них с фактически действующей оросительной системой	осушаемые сельскохозяйственные угодья	из них с фактически действующей осушительной сетью
	1	2	3	4	5	6	7	8	9	10
Республика Северная Осетия - Алания	99,2	-	-	97,2	-	-	-	-
Муниципальные районы Республики Северная Осетия-Алания	99,2	-	-	97,2	-	-	-	-
Алагирский муниципальный район	-	-	-	-	-	-	-	-	-	-
Ардонский муниципальный район	100,0	-	-	-	-	...	-	-	-	-
Дигорский муниципальный район	-	-	-	-	-	-	-	-	-	-
Ирафский муниципальный район	...	-	-	-	-	...	-	-	-	-
Кировский муниципальный район	...	-	-	-	-	...	-	-	-	-
Моздокский муниципальный район	99,9	...	-	-	-	98,1	-	-	-	-
Правобережный муниципальный район	-	-	...	-	-	-	-	-	-	-
Пригородный муниципальный район	-	-	-	...	-	-	-	-
Городские округа Республики Северная Осетия-Алания	-	-	-	-	-	-	-	-	-	-
город Владикавказ	-	-	-	-	-	-	-	-	-	-



28. СТРУКТУРА СЕЛЬСКОХОЗЯЙСТВЕННЫХ УГОДИЙ В КРЕСТЬЯНСКИХ (ФЕРМЕРСКИХ) ХОЗЯЙСТВАХ И У ИНДИВИДУАЛЬНЫХ ПРЕДПРИНИМАТЕЛЕЙ

(на 1 июля 2016 года; в процентах от общей площади сельскохозяйственных угодий)

	Пашня	Сенокосы	Пастбища	Многолетние насаждения	Залежь	Из общей площади сельскохозяйственных угодий фактически использовались	Мелиорированные земли			
							орошаемые сельскохозяйственные угодья	из них с фактически действующей оросительной системой	осушаемые сельскохозяйственные угодья	из них с фактически действующей осушительной сетью
	1	2	3	4	5	6	7	8	9	10
Республика Северная Осетия - Алания	84,5	7,1	6,4	0,5	1,5	95,9	1,7
Муниципальные районы Республики Северная Осетия-Алания	84,8	7,0	6,2	0,5	1,4	96,2	1,7
Алагирский муниципальный район	59,6	9,1	29,8	...	0,7	93,2	...	-	-	-
Ардонский муниципальный район	96,3	-	...	0,7	1,6	96,7	2,2	-	-	-
Дигорский муниципальный район	88,1	5,6	6,3	-	-	98,9	...	-	-	-
Ирафский муниципальный район	74,2	21,7	3,6	0,1	0,4	98,3	-	-	-	-
Кировский муниципальный район	81,3	5,4	11,6	1,5	0,1	99,9	...	-	-	-
Моздокский муниципальный район	91,2	5,3	2,1	...	1,4	93,8	3,7	...	-	-
Правобережный муниципальный район	95,7	1,2	0,8	...	1,0	97,7	...	-
Пригородный муниципальный район	72,9	6,5	6,7	...	13,6	85,8	...	-	-	-
Городские округа Республики Северная Осетия-Алания	50,2	14,1	6,9	10,4	-	-
город Владикавказ	50,2	14,1	6,9	10,4	-	-



29. СТРУКТУРА СЕЛЬСКОХОЗЯЙСТВЕННЫХ УГОДИЙ В ЛИЧНЫХ ПОДСОБНЫХ И ДРУГИХ ИНДИВИДУАЛЬНЫХ ХОЗЯЙСТВАХ ГРАЖДАН

(на 1 июля 2016 года; в процентах от общей площади сельскохозяйственных угодий)

	Пашня	Сенокосы	Пастбища	Многолетние насаждения	Залежь
	1	2	3	4	5
Республика Северная Осетия - Алания	44,4	18,9	1,1	8,2	27,4
Муниципальные районы Республики Северная Осетия-Алания	44,9	19,1	1,1	8,0	26,9
Алагирский муниципальный район	16,6	53,2	2,8	5,1	22,3
Ардонский муниципальный район	70,2	10,2	0,1	9,1	10,3
Дигорский муниципальный район	44,4	8,7	0,8	2,5	43,6
Ирафский муниципальный район	38,9	46,3	2,4	4,8	7,6
Кировский муниципальный район	59,2	6,3	1,0	16,5	17,0
Моздокский муниципальный район	29,8	1,7	0,1	10,1	58,3
Правобережный муниципальный район	42,6	0,5	0,0	7,7	49,3
Пригородный муниципальный район	66,7	5,5	0,6	9,7	17,5
Городские округа Республики Северная Осетия-Алания	11,5	0,5	0,1	24,3	63,6
город Владикавказ	11,5	0,5	0,1	24,3	63,6



30. СТРУКТУРА ОБЩЕЙ ЗЕМЕЛЬНОЙ ПЛОЩАДИ ПО ВИДАМ ИСПОЛЬЗОВАНИЯ В ЛИЧНЫХ ПОДСОБНЫХ И ДРУГИХ ИНДИВИДУАЛЬНЫХ ХОЗЯЙСТВАХ ГРАЖДАН

(на 1 июля 2016 года; в процентах от общей земельной площади)

	Из общей земельной площади занято под						Неиспользуемая площадь
	постройки, сооружения, дорожки	газоны, цветы и декоративные насаждения	площадь посевов сельскохозяйственных культур	площадь паров	сенокосы и пастбища	многолетние насаждения	
	1	2	3	4	5	6	7
Республика Северная Осетия - Алания	21,5	0,6	34,1	0,6	15,5	6,4	21,4
Муниципальные районы Республики Северная Осетия-Алания	21,0	0,6	34,7	0,6	15,9	6,2	21,1
Алагирский муниципальный район	11,0	0,3	14,7	0,0	49,7	4,5	19,8
Ардонский муниципальный район	19,4	0,4	56,2	0,1	8,3	7,3	8,3
Дигорский муниципальный район	23,8	0,8	33,2	0,3	7,2	1,9	32,9
Ирафский муниципальный район	16,0	0,1	31,9	0,8	40,9	4,0	6,4
Кировский муниципальный район	28,1	1,0	41,8	0,2	5,2	11,7	12,1
Моздокский муниципальный район	35,6	1,0	18,6	0,2	1,2	6,4	36,9
Правобережный муниципальный район	16,6	0,3	34,7	0,6	0,4	6,4	40,9
Пригородный муниципальный район	21,7	0,7	50,3	1,4	4,7	7,5	13,6
Городские округа Республики Северная Осетия-Алания	44,9	0,3	5,8	0,5	0,3	13,3	34,8
город Владикавказ	44,9	0,3	5,8	0,5	0,3	13,3	34,8



**31. СТРУКТУРА ОБЩЕЙ ЗЕМЕЛЬНОЙ ПЛОЩАДИ ПО ВИДАМ ИСПОЛЬЗОВАНИЯ В ЛИЧНЫХ ПОДСОБНЫХ И ДРУГИХ
ИНДИВИДУАЛЬНЫХ ХОЗЯЙСТВАХ ГРАЖДАН В СЕЛЬСКИХ ПОСЕЛЕНИЯХ**

(на 1 июля 2016 года; в процентах от общей земельной площади)

	Из общей земельной площади занято под						Неиспользуемая площадь
	постройки, сооружения, дорожки	газоны, цветы и декоративные насаждения	площадь посевов сельскохозяйствен- ных культур	площадь паров	сенокосы и пастбища	многолетние насаждения	
	1	2	3	4	5	6	7
Республика Северная Осетия - Алания	19,3	0,5	35,6	0,6	17,3	5,7	21,1
Муниципальные районы Республики Северная Осетия-Алания	19,3	0,5	35,6	0,6	17,3	5,7	21,1
Алагирский муниципальный район	9,1	0,2	14,9	0,0	52,8	3,1	19,8
Ардонский муниципальный район	13,1	0,3	62,8	0,1	10,1	5,9	7,7
Дигорский муниципальный район	16,1	0,3	34,7	0,4	10,3	1,6	36,6
Ирафский муниципальный район	16,0	0,1	31,9	0,8	40,9	4,0	6,4
Кировский муниципальный район	28,1	1,0	41,8	0,2	5,2	11,7	12,1
Моздокский муниципальный район	38,6	0,8	15,9	0,1	1,5	5,9	37,3
Правобережный муниципальный район	10,6	0,2	35,8	0,8	0,5	4,0	48,1
Пригородный муниципальный район	21,7	0,7	50,3	1,4	4,7	7,5	13,6
Городские округа Республики Северная Осетия-Алания	-	-	-	-	-	-	-
город Владикавказ	-	-	-	-	-	-	-



**32. СТРУКТУРА ОБЩЕЙ ЗЕМЕЛЬНОЙ ПЛОЩАДИ ПО ВИДАМ ИСПОЛЬЗОВАНИЯ В ЛИЧНЫХ ПОДСОБНЫХ И ДРУГИХ
ИНДИВИДУАЛЬНЫХ ХОЗЯЙСТВАХ ГРАЖДАН В ГОРОДСКИХ ОКРУГАХ И В ГОРОДСКИХ ПОСЕЛЕНИЯХ**

(на 1 июля 2016 года; в процентах от общей земельной площади)

	Из общей земельной площади занято под						Неиспользуемая площадь
	постройки, сооружения, дорожки	газоны, цветы и декоративные насаждения	площадь посевов сельскохозяйствен- ных культур	площадь паров	сенокосы и пастбища	многолетние насаждения	
	1	2	3	4	5	6	7
Республика Северная Осетия - Алания	35,6	1,2	24,4	0,3	4,5	10,9	23,1
Муниципальные районы Республики Северная Осетия- Алания	33,9	1,3	27,8	0,2	5,2	10,5	21,0
Алагирский муниципальный район	24,7	1,1	13,2	0,0	27,3	14,5	19,2
Ардонский муниципальный район	41,1	0,7	33,9	0,0	2,1	11,9	10,3
Дигорский муниципальный район	40,4	1,7	30,0	...	0,4	2,5	24,9
Ирафский муниципальный район	-	-	-	-	-	-	-
Кировский муниципальный район	-	-	-	-	-	-	-
Моздокский муниципальный район	23,9	2,2	29,5	0,8	...	8,5	35,2
Правобережный муниципальный район	40,2	0,8	30,7	0,1	0,1	15,4	12,7
Пригородный муниципальный район	-	-	-	-	-	-	-
Городские округа Республики Северная Осетия-Алания	44,9	0,3	5,8	0,5	0,3	13,3	34,8
город Владикавказ	44,9	0,3	5,8	0,5	0,3	13,3	34,8



33. СТРУКТУРА ОБЩЕЙ ЗЕМЕЛЬНОЙ ПЛОЩАДИ ПО ВИДАМ ИСПОЛЬЗОВАНИЯ В ЛИЧНЫХ ПОДСОБНЫХ ХОЗЯЙСТВАХ В СЕЛЬСКИХ ПОСЕЛЕНИЯХ

(на 1 июля 2016 года; в процентах от общей земельной площади)

	Из общей земельной площади занято под						Неиспользуемая площадь
	постройки, сооружения, дорожки	газоны, цветы и декоративные насаждения	площадь посевов сельскохозяйствен- ных культур	площадь паров	сенокосы и пастбища	многолетние насаждения	
	1	2	3	4	5	6	7
Республика Северная Осетия - Алания	17,0	0,4	36,6	0,6	19,3	5,8	20,2
Муниципальные районы Республики Северная Осетия-Алания	17,0	0,4	36,6	0,6	19,3	5,8	20,2
Алагирский муниципальный район	8,4	0,2	14,4	0,1	55,4	3,0	18,7
Ардонский муниципальный район	13,6	0,3	60,2	0,1	10,9	6,4	8,6
Дигорский муниципальный район	10,4	0,3	43,7	0,4	2,1	1,1	42,0
Ирафский муниципальный район	16,2	0,1	31,8	0,8	40,8	4,1	6,2
Кировский муниципальный район	28,8	1,2	40,3	0,2	5,3	12,2	12,1
Моздокский муниципальный район	37,4	0,7	16,3	0,1	0,9	5,9	38,8
Правобережный муниципальный район	10,2	0,2	36,4	0,9	0,5	4,1	47,9
Пригородный муниципальный район	20,9	0,7	50,5	1,2	5,2	7,8	13,7
Городские округа Республики Северная Осетия-Алания	-	-	-	-	-	-	-
город Владикавказ	-	-	-	-	-	-	-



**34. СТРУКТУРА ОБЩЕЙ ЗЕМЕЛЬНОЙ ПЛОЩАДИ ПО ВИДАМ ИСПОЛЬЗОВАНИЯ В ЛИЧНЫХ ПОДСОБНЫХ ХОЗЯЙСТВАХ
В ГОРОДСКИХ ОКРУГАХ И В ГОРОДСКИХ ПОСЕЛЕНИЯХ**
(на 1 июля 2016 года; в процентах от общей земельной площади)

	Из общей земельной площади занято под						Неиспользуемая площадь
	постройки, сооружения, дорожки	газоны, цветы и декоративные насаждения	площадь посевов сельскохозяйствен- ных культур	площадь паров	сенокосы и пастбища	многолетние насаждения	
	1	2	3	4	5	6	7
Республика Северная Осетия - Алания	40,4	1,2	34,6	...	1,5	9,4	12,9
Муниципальные районы Республики Северная Осетия-Алания	40,4	1,2	34,6	...	1,5	9,4	12,9
Алагирский муниципальный район	...	-	...	-	-
Ардонский муниципальный район	42,1	0,8	34,2	...	1,4	12,5	8,9
Дигорский муниципальный район	36,7	2,2	35,3	-	...	1,8	22,4
Ирафский муниципальный район	-	-	-	-	-	-	-
Кировский муниципальный район	-	-	-	-	-	-	-
Моздокский муниципальный район	...	-	...	-	-	-	-
Правобережный муниципальный район	-	-	-	-	-	-	-
Пригородный муниципальный район	-	-	-	-	-	-	-
Городские округа Республики Северная Осетия-Алания	-	-	-	-	-	-	-
город Владикавказ	-	-	-	-	-	-	-

**35. СТРУКТУРА ПЛОЩАДИ ЗЕМЕЛЬНЫХ УЧАСТКОВ ПО ВИДАМ ИСПОЛЬЗОВАНИЯ В НЕКОММЕРЧЕСКИХ
ОБЪЕДИНЕНИЯХ ГРАЖДАН ¹⁾**

(на 1 июля 2016 года; в процентах от общей земельной площади участков граждан)

	Из общей земельной площади участков занято под				Неиспользуемая площадь
	постройки, сооружения, дорожки	газоны и декоративные насаждения	посевы сельскохозяйствен- ных культур	многолетние насаждения	
	1	2	3	4	5
Республика Северная Осетия - Алания	21,1	1,4	26,0	25,9	25,6
Муниципальные районы Республики Северная Осетия-Алания	14,5	1,5	42,7	20,0	21,3
Алагирский муниципальный район	15,7	...	13,8	35,9	34,5
Ардонский муниципальный район	-	-	-	-	-
Дигорский муниципальный район	-	-	-	-	-
Ирафский муниципальный район	-	-	-	-	-
Кировский муниципальный район	-	-	-	-	-
Моздокский муниципальный район	9,9	0,7	70,7	18,4	0,2
Правобережный муниципальный район	6,4	0,0	70,5	23,1	0,0
Пригородный муниципальный район	17,7	2,1	27,4	19,4	33,4
Городские округа Республики Северная Осетия- Алания	27,0	1,3	11,3	31,1	29,4
город Владикавказ	27,0	1,3	11,3	31,1	29,4

¹⁾ По освоенным земельным участкам



**36. СТРУКТУРА ПЛОЩАДИ ЗЕМЕЛЬНЫХ УЧАСТКОВ ПО ВИДАМ ИСПОЛЬЗОВАНИЯ В САДОВОДЧЕСКИХ НЕКОММЕРЧЕСКИХ
ОБЪЕДИНЕНИЯХ ГРАЖДАН ¹⁾**

(на 1 июля 2016 года; в процентах от общей земельной площади участков граждан)

	Из общей земельной площади участков занято под				Неиспользуемая площадь
	постройки, сооружения, дорожки	газоны и декоративные насаждения	посевы сельскохозяйствен- ных культур	многолетние насаждения	
	1	2	3	4	5
Республика Северная Осетия - Алания	21,1	1,3	26,1	26,0	25,6
Муниципальные районы Республики Северная Осетия-Алания	14,5	1,5	42,7	20,0	21,3
Алагирский муниципальный район	15,7	...	13,8	35,9	34,5
Ардонский муниципальный район	-	-	-	-	-
Дигорский муниципальный район	-	-	-	-	-
Ирафский муниципальный район	-	-	-	-	-
Кировский муниципальный район	-	-	-	-	-
Моздокский муниципальный район	9,9	0,7	70,7	18,4	0,2
Правобережный муниципальный район	6,4	0,0	70,5	23,1	0,0
Пригородный муниципальный район	17,7	2,1	27,4	19,4	33,4
Городские округа Республики Северная Осетия-Алания	27,0	1,1	11,3	31,2	29,3
город Владикавказ	27,0	1,1	11,3	31,2	29,3

¹⁾ По освоенным земельным участкам



**37. СТРУКТУРА ПЛОЩАДИ ЗЕМЕЛЬНЫХ УЧАСТКОВ ПО ВИДАМ ИСПОЛЬЗОВАНИЯ В ДАЧНЫХ НЕКОММЕРЧЕСКИХ
ОБЪЕДИНЕНИЯХ ГРАЖДАН¹⁾**

(на 1 июля 2016 года; в процентах от общей земельной площади участков граждан)

	Из общей земельной площади занято под				Неиспользуемая площадь
	постройки, сооружения, дорожки	газоны и декоративные насаждения	посевы сельскохозяйствен- ных культур	многолетние насаждения	
	1	2	3	4	5
Республика Северная Осетия - Алания	29,2	21,4	-	-	49,4
Муниципальные районы Республики Северная Осетия-Алания	-	-	-	-	-
Алагирский муниципальный район	-	-	-	-	-
Ардонский муниципальный район	-	-	-	-	-
Дигорский муниципальный район	-	-	-	-	-
Ирафский муниципальный район	-	-	-	-	-
Кировский муниципальный район	-	-	-	-	-
Моздокский муниципальный район	-	-	-	-	-
Правобережный муниципальный район	-	-	-	-	-
Пригородный муниципальный район	-	-	-	-	-
Городские округа Республики Северная Осетия- Алания	29,2	21,4	-	-	49,4
город Владикавказ	29,2	21,4	-	-	49,4

¹⁾ По освоенным земельным участкам





**ГРУППИРОВКА ОБЪЕКТОВ
ПЕРЕПИСИ ПО РАЗМЕРУ
ЗЕМЕЛЬНОЙ ПЛОЩАДИ**

ГРУППИРОВКИ ОБЪЕКТОВ ПЕРЕПИСИ ПО РАЗМЕРУ ЗЕМЕЛЬНОЙ ПЛОЩАДИ

38. ГРУППИРОВКА СЕЛЬСКОХОЗЯЙСТВЕННЫХ ОРГАНИЗАЦИЙ ПО РАЗМЕРУ ЗЕМЕЛЬНОЙ ПЛОЩАДИ
(на 1 июля 2016 года)

	Сельскохозяйственные организации, имевшие земельную площадь, га:															Сельскохозяйственные организации, не имевшие земельной площади	Итого
	до 4,1	4,1 - 10	10,1 - 20	20,1 - 50	50,1 - 100	100,1 - 200	200,1 - 500	500,1 - 1500	1500,1 - 3000	3000,1 - 4000	4000,1 - 6000	6000,1 - 10000	10000,1 - 40000	свыше 40000	всего		
	1	2	3	4	5	6	7	8	9	10	11	12	13	14	15	16	17
Республика Северная Осетия - Алания																	
Число организаций, единиц	112	26	24	69	51	33	37	38	12	6	5	...	-	-	415	24	439
в процентах от общего числа организаций	25,5	5,9	5,5	15,7	11,6	7,5	8,4	8,7	2,7	1,4	1,1	...	-	-	94,5	5,5	100
в процентах от числа организаций, имеющих землю	27,0	6,3	5,8	16,6	12,3	8,0	8,9	9,2	2,9	1,4	1,2	...	-	-	100	x	x
Общая площадь земли, га	82,0	197,8	428,3	2534,8	3762,4	4482,4	12080,7	32562,5	24623,0	20597,3	25076,9	...	-	-	144338,1	x	144338,1
в процентах от общей площади земли	0,1	0,1	0,3	1,8	2,6	3,1	8,4	22,6	17,1	14,3	17,4	...	-	-	100	x	100
в среднем на одну организацию, га	0,7	7,6	17,8	36,7	73,8	135,8	326,5	856,9	2051,9	3432,9	5015,4	...	-	-	347,8	x	328,8
Муниципальные районы Республики Северная Осетия-Алания																	
Число организаций, единиц	107	26	23	69	51	33	36	37	12	6	4	...	-	-	406	24	430
в процентах от общего числа организаций	24,9	6,0	5,3	16,0	11,9	7,7	8,4	8,6	2,8	1,4	0,9	...	-	-	94,4	5,6	100
в процентах от числа организаций, имеющих землю	26,4	6,4	5,7	17,0	12,6	8,1	8,9	9,1	3,0	1,5	1,0	...	-	-	100	x	x
Общая площадь земли, га	80,1	197,8	408,7	2534,8	3762,4	4482,4	11668,7	31284,3	24623,0	20597,3	20219,7	...	-	-	137769,2	x	137769,2
в процентах от общей площади земли	0,1	0,1	0,3	1,8	2,7	3,3	8,5	22,7	17,9	15,0	14,7	...	-	-	100	x	100
в среднем на одну организацию, га	0,7	7,6	17,8	36,7	73,8	135,8	324,1	845,5	2051,9	3432,9	5054,9	...	-	-	339,3	x	320,4
Алагирский муниципальный район																	
Число организаций, единиц	3	-	...	3	3	-	-	-	...	-	-	15	...	16
в процентах от общего числа организаций	18,8	-	...	18,8	18,8	-	-	-	...	-	-	93,8	...	100
в процентах от числа организаций, имеющих землю	20,0	-	...	20,0	20,0	-	-	-	...	-	-	100	x	x
Общая площадь земли, га	0,6	-	...	760,7	3121,6	-	-	-	...	-	-	14035,3	x	14035,3
в процентах от общей площади земли	0,0	-	...	5,4	22,2	-	-	-	...	-	-	100	x	100
в среднем на одну организацию, га	0,2	-	...	253,6	1040,5	-	-	-	...	-	-	935,7	x	877,2



	Сельскохозяйственные организации, имевшие земельную площадь, га:															Сельскохозяйственные организации, не имевшие земельной площади	Итого
	до 4,1	4,1 - 10	10,1 - 20	20,1 - 50	50,1 - 100	100,1 - 200	200,1 - 500	500,1 - 1500	1500,1 - 3000	3000,1 - 4000	4000,1 - 6000	6000,1 - 10000	10000,1 - 40000	свыше 40000	всего		
Ардонский муниципальный район																	
Число организаций, единиц	15	6	15	25	24	9	5	5	...	-	...	-	-	-	106	5	111
в процентах от общего числа организаций	13,5	5,4	13,5	22,5	21,6	8,1	4,5	4,5	...	-	...	-	-	-	95,5	4,5	100
в процентах от числа организаций, имеющих землю	14,2	5,7	14,2	23,6	22,6	8,5	4,7	4,7	...	-	...	-	-	-	100	x	x
Общая площадь земли, га	15,7	50,0	277,0	909,3	1742,5	1161,6	1561,9	4051,4	...	-	...	-	-	-	16613,4	x	16613,4
в процентах от общей площади земли	0,1	0,3	1,7	5,5	10,5	7,0	9,4	24,4	...	-	...	-	-	-	100	x	100
в среднем на одну организацию, га	1,0	8,3	18,5	36,4	72,6	129,1	312,4	810,3	...	-	...	-	-	-	156,7	x	149,7
Дигорский муниципальный район																	
Число организаций, единиц	4	-	-	3	4	6	3	5	-	...	-	-	-	-	26	-	26
в процентах от общего числа организаций	15,4	-	-	11,5	15,4	23,1	11,5	19,2	-	...	-	-	-	-	100,0	-	100
в процентах от числа организаций, имеющих землю	15,4	-	-	11,5	15,4	23,1	11,5	19,2	-	...	-	-	-	-	100	x	x
Общая площадь земли, га	0,8	-	-	104,6	322,0	857,0	992,0	3773,0	-	...	-	-	-	-	9456,4	x	9456,4
в процентах от общей площади земли	0,0	-	-	1,1	3,4	9,1	10,5	39,9	-	...	-	-	-	-	100	x	100
в среднем на одну организацию, га	0,2	-	-	34,9	80,5	142,8	330,7	754,6	-	...	-	-	-	-	363,7	x	363,7
Ирафский муниципальный район																	
Число организаций, единиц	4	5	-	3	4	...	6	-	-	-	-	-	27	3	30
в процентах от общего числа организаций	13,3	16,7	-	10,0	13,3	...	20,0	-	-	-	-	-	90,0	10,0	100
в процентах от числа организаций, имеющих землю	14,8	18,5	-	11,1	14,8	...	22,2	-	-	-	-	-	100	x	x
Общая площадь земли, га	0,8	43,0	-	127,0	301,0	...	1793,0	-	-	-	-	-	7637,8	x	7637,8
в процентах от общей площади земли	0,0	0,6	-	1,7	3,9	...	23,5	-	-	-	-	-	100	x	100
в среднем на одну организацию, га	0,2	8,6	-	42,3	75,3	...	298,8	-	-	-	-	-	282,9	x	254,6



	Сельскохозяйственные организации, имевшие земельную площадь, га.															Сельскохозяйственные организации, не имевшие земельной площади	Итого
	до 4,1	4,1 - 10	10,1 - 20	20,1 - 50	50,1 - 100	100,1 - 200	200,1 - 500	500,1 - 1500	1500,1 - 3000	3000,1 - 4000	4000,1 - 6000	6000,1 - 10000	10000,1 - 40000	свыше 40000	всего		
Кировский муниципальный район																	
Число организаций, единиц	18	3	-	5	...	4	3	-	-	-	-	38	3	41
в процентах от общего числа организаций	43,9	7,3	-	12,2	...	9,8	7,3	-	-	-	-	92,7	7,3	100
в процентах от числа организаций, имеющих землю	47,4	7,9	-	13,2	...	10,5	7,9	-	-	-	-	100	x	x
Общая площадь земли, га	15,3	20,8	-	188,7	...	547,4	1114,6	-	-	-	-	8830,8	x	8830,8
в процентах от общей площади земли	0,2	0,2	-	2,1	...	6,2	12,6	-	-	-	-	100	x	100
в среднем на одну организацию, га	0,9	6,9	-	37,7	...	136,9	371,5	-	-	-	-	232,4	x	215,4
Моздокский муниципальный район																	
Число организаций, единиц	-	-	-	-	...	-	3	3	4	-	-	-	15	...	16
в процентах от общего числа организаций	-	-	-	-	...	-	18,8	18,8	25,0	-	-	-	93,8	...	100
в процентах от числа организаций, имеющих землю	-	-	-	-	...	-	20,0	20,0	26,7	-	-	-	100	x	x
Общая площадь земли, га	-	-	-	-	...	-	2580,2	7610,0	13990,3	-	-	-	37620,6	x	37620,6
в процентах от общей площади земли	-	-	-	-	...	-	6,9	20,2	37,2	-	-	-	100	x	100
в среднем на одну организацию, га	-	-	-	-	...	-	860,1	2536,7	3497,6	-	-	-	2508,0	x	2351,3
Правобережный муниципальный район																	
Число организаций, единиц	8	...	-	13	4	4	5	4	...	-	...	-	-	-	42	3	45
в процентах от общего числа организаций	17,8	...	-	28,9	8,9	8,9	11,1	8,9	...	-	...	-	-	-	93,3	6,7	100
в процентах от числа организаций, имеющих землю	19,0	...	-	31,0	9,5	9,5	11,9	9,5	...	-	...	-	-	-	100	x	x
Общая площадь земли, га	4,7	...	-	573,0	275,2	475,0	1836,0	4396,0	...	-	...	-	-	-	15897,8	x	15897,8
в процентах от общей площади земли	0,0	...	-	3,6	1,7	3,0	11,5	27,7	...	-	...	-	-	-	100	x	100
в среднем на одну организацию, га	0,6	...	-	44,1	68,8	118,8	367,2	1099,0	...	-	...	-	-	-	378,5	x	353,3



	Сельскохозяйственные организации, имевшие земельную площадь, га:															Сельскохозяйственные организации, не имевшие земельной площади	Итого
	до 4,1	4,1 - 10	10,1 - 20	20,1 - 50	50,1 - 100	100,1 - 200	200,1 - 500	500,1 - 1500	1500,1 - 3000	3000,1 - 4000	4000,1 - 6000	6000,1 - 10000	10000,1 - 40000	свыше 40000	всего		
Пригородный муниципальный район																	
Число организаций, единиц	55	10	7	18	12	7	11	13	3	-	...	-	-	-	137	8	145
в процентах от общего числа организаций	37,9	6,9	4,8	12,4	8,3	4,8	7,6	9,0	2,1	-	...	-	-	-	94,5	5,5	100
в процентах от числа организаций, имеющих землю	40,1	7,3	5,1	13,1	8,8	5,1	8,0	9,5	2,2	-	...	-	-	-	100	x	x
Общая площадь земли, га	42,2	64,0	113,7	580,5	900,7	998,6	3610,5	10052,1	5662,0	-	...	-	-	-	27677,1	x	27677,1
в процентах от общей площади земли	0,2	0,2	0,4	2,1	3,3	3,6	13,0	36,3	20,5	-	...	-	-	-	100	x	100
в среднем на одну организацию, га	0,8	6,4	16,2	32,3	75,1	142,7	328,2	773,2	1887,3	-	...	-	-	-	202,0	x	190,9
Городские округа Республики Северная Осетия-Алания																	
Число организаций, единиц	5	-	...	-	-	-	-	-	...	-	-	-	9	-	9
в процентах от общего числа организаций	55,6	-	...	-	-	-	-	-	...	-	-	-	100,0	-	100
в процентах от числа организаций, имеющих землю	55,6	-	...	-	-	-	-	-	...	-	-	-	100	x	x
Общая площадь земли, га	1,9	-	...	-	-	-	-	-	...	-	-	-	6568,9	x	6568,9
в процентах от общей площади земли	0,0	-	...	-	-	-	-	-	...	-	-	-	100	x	100
в среднем на одну организацию, га	0,4	-	...	-	-	-	-	-	...	-	-	-	729,9	x	729,9
город Владикавказ																	
Число организаций, единиц	5	-	...	-	-	-	-	-	...	-	-	-	9	-	9
в процентах от общего числа организаций	55,6	-	...	-	-	-	-	-	...	-	-	-	100,0	-	100
в процентах от числа организаций, имеющих землю	55,6	-	...	-	-	-	-	-	...	-	-	-	100	x	x
Общая площадь земли, га	1,9	-	...	-	-	-	-	-	...	-	-	-	6568,9	x	6568,9
в процентах от общей площади земли	0,0	-	...	-	-	-	-	-	...	-	-	-	100	x	100
в среднем на одну организацию, га	0,4	-	...	-	-	-	-	-	...	-	-	-	729,9	x	729,9



39. ГРУППИРОВКА ПОДСОБНЫХ СЕЛЬСКОХОЗЯЙСТВЕННЫХ ПРЕДПРИЯТИЙ НЕСЕЛЬСКОХОЗЯЙСТВЕННЫХ ОРГАНИЗАЦИЙ ПО РАЗМЕРУ ЗЕМЕЛЬНОЙ ПЛОЩАДИ

(на 1 июля 2016 года)

	Подсобные сельскохозяйственные предприятия несельскохозяйственных организаций, имевшие земельную площадь, га:									Подсобные сельскохозяйственные предприятия несельскохозяйственных организаций, не имеющие земельной площади	Итого
	до 50,1	50,1 - 100	100,1 - 200	200,1 - 500	500,1 - 1500	1500,1 - 3000	3000,1 - 4000	свыше 40000	всего		
	1	2	3	4	5	6	7	8	9	10	11
Республика Северная Осетия - Алания											
Число организаций, единиц	6	3	-	-	14	-	14
в процентах от общего числа организаций	42,9	21,4	-	-	100,0	-	100
в процентах от числа организаций, имеющих землю	42,9	21,4	-	-	100	x	x
Общая площадь земли, га	211,2	211,0	-	-	13688,7	x	13688,7
в процентах от общей площади земли	1,5	1,5	-	-	100	x	100
в среднем на одну организацию, га	35,2	70,3	-	-	977,8	x	977,8
Муниципальные районы Республики Северная Осетия-Алания											
Число организаций, единиц	5	3	-	-	13	-	13
в процентах от общего числа организаций	38,5	23,1	-	-	100,0	-	100
в процентах от числа организаций, имеющих землю	38,5	23,1	-	-	100	x	x
Общая площадь земли, га	191,6	211,0	-	-	13669,1	x	13669,1
в процентах от общей площади земли	1,4	1,5	-	-	100	x	100
в среднем на одну организацию, га	38,3	70,3	-	-	1051,5	x	1051,5
Алагирский муниципальный район											
Число организаций, единиц	-	-	-	-	-	-	-	-	-	-	-
в процентах от общего числа организаций	-	-	-	-	-	-	-	-	-	-	-
в процентах от числа организаций, имеющих землю	-	-	-	-	-	-	-	-	100	x	x
Общая площадь земли, га	-	-	-	-	-	-	-	-	-	x	-
в процентах от общей площади земли	-	-	-	-	-	-	-	-	100	x	100
в среднем на одну организацию, га	-	-	-	-	-	-	-	-	-	x	-



	Подсобные сельскохозяйственные предприятия несельскохозяйственных организаций, имевшие земельную площадь, га:									Подсобные сельскохозяйственные предприятия несельскохозяйственных организаций, не имеющие земельной площади	Итого
	до 50,1	50,1 - 100	100,1 - 200	200,1 - 500	500,1 - 1500	1500,1 - 3000	3000,1 - 4000	свыше 40000	всего		
Ардонский муниципальный район											
Число организаций, единиц	-	-	-	-	-	-	3	-	3
в процентах от общего числа организаций	-	-	-	-	-	-	100,0	-	100
в процентах от числа организаций, имеющих землю	-	-	-	-	-	-	100	x	x
Общая площадь земли, га	-	-	-	-	-	-	190,0	x	190,0
в процентах от общей площади земли	-	-	-	-	-	-	100	x	100
в среднем на одну организацию, га	-	-	-	-	-	-	63,3	x	63,3
Дигорский муниципальный район											
Число организаций, единиц	-	-	-	-	-	-	-	-	-	-	-
в процентах от общего числа организаций	-	-	-	-	-	-	-	-	-	-	-
в процентах от числа организаций, имеющих землю	-	-	-	-	-	-	-	-	100	x	x
Общая площадь земли, га	-	-	-	-	-	-	-	-	-	x	-
в процентах от общей площади земли	-	-	-	-	-	-	-	-	100	x	100
в среднем на одну организацию, га	-	-	-	-	-	-	-	-	-	x	-
Ирафский муниципальный район											
Число организаций, единиц	...	-	-	-	-	-	-	-	...	-	...
в процентах от общего числа организаций	...	-	-	-	-	-	-	-	...	-	...
в процентах от числа организаций, имеющих землю	...	-	-	-	-	-	-	-	...	x	x
Общая площадь земли, га	...	-	-	-	-	-	-	-	...	x	...
в процентах от общей площади земли	...	-	-	-	-	-	-	-	...	x	...
в среднем на одну организацию, га	...	-	-	-	-	-	-	-	...	x	...



	Подсобные сельскохозяйственные предприятия несельскохозяйственных организаций, имевшие земельную площадь, га:									Подсобные сельскохозяйственные предприятия несельскохозяйственных организаций, не имеющие земельной площади	Итого
	до 50,1	50,1 - 100	100,1 - 200	200,1 - 500	500,1 - 1500	1500,1 - 3000	3000,1 - 4000	свыше 40000	всего		
Кировский муниципальный район											
Число организаций, единиц	...	-	-	-	-	-	-	-	...	-	...
в процентах от общего числа организаций	...	-	-	-	-	-	-	-	...	-	...
в процентах от числа организаций, имеющих землю	...	-	-	-	-	-	-	-	...	x	x
Общая площадь земли, га	...	-	-	-	-	-	-	-	...	x	...
в процентах от общей площади земли	...	-	-	-	-	-	-	-	...	x	...
в среднем на одну организацию, га	...	-	-	-	-	-	-	-	...	x	...
Моздокский муниципальный район											
Число организаций, единиц	-	...	-	-	...	-	5	-	5
в процентах от общего числа организаций	-	...	-	-	...	-	100,0	-	100
в процентах от числа организаций, имеющих землю	-	...	-	-	...	-	100	x	x
Общая площадь земли, га	-	...	-	-	...	-	12845,5	x	12845,5
в процентах от общей площади земли	-	...	-	-	...	-	100	x	100
в среднем на одну организацию, га	-	...	-	-	...	-	2569,1	x	2569,1
Правобережный муниципальный район											
Число организаций, единиц	-	-	-	...	-	-	-	-	...	-	...
в процентах от общего числа организаций	-	-	-	...	-	-	-	-	...	-	...
в процентах от числа организаций, имеющих землю	-	-	-	...	-	-	-	-	...	x	x
Общая площадь земли, га	-	-	-	...	-	-	-	-	...	x	...
в процентах от общей площади земли	-	-	-	...	-	-	-	-	...	x	...
в среднем на одну организацию, га	-	-	-	...	-	-	-	-	...	x	...



	Подсобные сельскохозяйственные предприятия несельскохозяйственных организаций, имевшие земельную площадь, га:									Подсобные сельскохозяйственные предприятия несельскохозяйственных организаций, не имеющие земельной площади	Итого
	до 50,1	50,1 - 100	100,1 - 200	200,1 - 500	500,1 - 1500	1500,1 - 3000	3000,1 - 4000	свыше 40000	всего		
Пригородный муниципальный район											
Число организаций, единиц	...	-	-	-	-	-	-	-	...	-	...
в процентах от общего числа организаций	...	-	-	-	-	-	-	-	...	-	...
в процентах от числа организаций, имеющих землю	...	-	-	-	-	-	-	-	...	x	x
Общая площадь земли, га	...	-	-	-	-	-	-	-	...	x	...
в процентах от общей площади земли	...	-	-	-	-	-	-	-	...	x	...
в среднем на одну организацию, га	...	-	-	-	-	-	-	-	...	x	...
Городские округа Республики Северная Осетия-Алания											
Число организаций, единиц	...	-	-	-	-	-	-	-	...	-	...
в процентах от общего числа организаций	...	-	-	-	-	-	-	-	...	-	...
в процентах от числа организаций, имеющих землю	...	-	-	-	-	-	-	-	...	x	x
Общая площадь земли, га	...	-	-	-	-	-	-	-	...	x	...
в процентах от общей площади земли	...	-	-	-	-	-	-	-	...	x	...
в среднем на одну организацию, га	...	-	-	-	-	-	-	-	...	x	...
город Владикавказ											
Число организаций, единиц	...	-	-	-	-	-	-	-	...	-	...
в процентах от общего числа организаций	...	-	-	-	-	-	-	-	...	-	...
в процентах от числа организаций, имеющих землю	...	-	-	-	-	-	-	-	...	x	x
Общая площадь земли, га	...	-	-	-	-	-	-	-	...	x	...
в процентах от общей площади земли	...	-	-	-	-	-	-	-	...	x	...
в среднем на одну организацию, га	...	-	-	-	-	-	-	-	...	x	...



40. ГРУППИРОВКА КРЕСТЬЯНСКИХ (ФЕРМЕРСКИХ) ХОЗЯЙСТВ И ИНДИВИДУАЛЬНЫХ ПРЕДПРИНИМАТЕЛЕЙ ПО РАЗМЕРУ ЗЕМЕЛЬНОЙ ПЛОЩАДИ
(на 1 июля 2016 года)

	Хозяйства, имевшие земельную площадь, га:													Хозяйства, не имевшие земельной площади	Итого
	до 4,1	4,1 - 10	10,1 - 20	20,1 - 50	50,1 - 100	100,1 - 200	200,1 - 500	500,1 - 1500	1500,1 - 3000	3000,1 - 4000	4000,1 - 6000	свыше 6000	всего		
	1	2	3	4	5	6	7	8	9	10	11	12	13	14	15
Республика Северная Осетия - Алания															
Число крестьянских (фермерских) хозяйств и индивидуальных предпринимателей, единиц	202	323	236	360	111	64	44	16	...	-	-	-	1357	152	1509
в процентах от общего числа хозяйств	13,4	21,4	15,6	23,9	7,4	4,2	2,9	1,1	...	-	-	-	89,9	10,1	100
в процентах от числа хозяйств, имеющих землю	14,9	23,8	17,4	26,5	8,2	4,7	3,2	1,2	...	-	-	-	100	x	x
Общая площадь земли, га	366,4	2410,3	3863,1	12427,0	7901,0	8938,4	13546,7	11895,2	...	-	-	-	64014,1	x	64014,1
в процентах от общей площади земли	0,6	3,8	6,0	19,4	12,3	14,0	21,2	18,6	...	-	-	-	100	x	100
в среднем на одно хозяйство, га	1,8	7,5	16,4	34,5	71,2	139,7	307,9	743,5	...	-	-	-	47,2	x	42,4
Муниципальные районы Республики Северная Осетия-Алания															
Число крестьянских (фермерских) хозяйств и индивидуальных предпринимателей, единиц	176	319	234	356	110	64	44	16	...	-	-	-	1320	150	1470
в процентах от общего числа хозяйств	12,0	21,7	15,9	24,2	7,5	4,4	3,0	1,1	...	-	-	-	89,8	10,2	100
в процентах от числа хозяйств, имеющих землю	13,3	24,2	17,7	27,0	8,3	4,8	3,3	1,2	...	-	-	-	100	x	x
Общая площадь земли, га	347,9	2376,2	3831,1	12289,0	7844,0	8938,4	13546,7	11895,2	...	-	-	-	63734,5	x	63734,5
в процентах от общей площади земли	0,5	3,7	6,0	19,3	12,3	14,0	21,3	18,7	...	-	-	-	100	x	100
в среднем на одно хозяйство, га	2,0	7,4	16,4	34,5	71,3	139,7	307,9	743,5	...	-	-	-	48,3	x	43,4
Алагирский муниципальный район															
Число крестьянских (фермерских) хозяйств и индивидуальных предпринимателей, единиц	14	24	29	18	13	5	6	-	-	-	-	-	109	27	136
в процентах от общего числа хозяйств	10,3	17,6	21,3	13,2	9,6	3,7	4,4	-	-	-	-	-	80,1	19,9	100
в процентах от числа хозяйств, имеющих землю	12,8	22,0	26,6	16,5	11,9	4,6	5,5	-	-	-	-	-	100	x	x
Общая площадь земли, га	12,8	218,6	449,5	578,0	916,7	840,0	1574,5	-	-	-	-	-	4590,1	x	4590,1
в процентах от общей площади земли	0,3	4,8	9,8	12,6	20,0	18,3	34,3	-	-	-	-	-	100	x	100
в среднем на одно хозяйство, га	0,9	9,1	15,5	32,1	70,5	168,0	262,4	-	-	-	-	-	42,1	x	33,8



	Хозяйства, имевшие земельную площадь, га:													Хозяйства, не имевшие земельной площади	Итого
	до 4,1	4,1 - 10	10,1 - 20	20,1 - 50	50,1 - 100	100,1 - 200	200,1 - 500	500,1 - 1500	1500,1 - 3000	3000,1 - 4000	4000,1 - 6000	свыше 6000	всего		
Ардонский муниципальный район															
Число крестьянских (фермерских) хозяйств и индивидуальных предпринимателей, единиц	7	36	76	78	13	6	...	-	-	-	-	-	218	4	222
в процентах от общего числа хозяйств	3,2	16,2	34,2	35,1	5,9	2,7	...	-	-	-	-	-	98,2	1,8	100
в процентах от числа хозяйств, имеющих землю	3,2	16,5	34,9	35,8	6,0	2,8	...	-	-	-	-	-	100	x	x
Общая площадь земли, га	15,4	288,7	1302,6	2409,0	890,4	797,8	...	-	-	-	-	-	6169,9	x	6169,9
в процентах от общей площади земли	0,2	4,7	21,1	39,0	14,4	12,9	...	-	-	-	-	-	100	x	100
в среднем на одно хозяйство, га	2,2	8,0	17,1	30,9	68,5	133,0	...	-	-	-	-	-	28,3	x	27,8
Дигорский муниципальный район															
Число крестьянских (фермерских) хозяйств и индивидуальных предпринимателей, единиц	29	91	26	52	21	10	...	-	-	-	-	-	231	3	234
в процентах от общего числа хозяйств	12,4	38,9	11,1	22,2	9,0	4,3	...	-	-	-	-	-	98,7	1,3	100
в процентах от числа хозяйств, имеющих землю	12,6	39,4	11,3	22,5	9,1	4,3	...	-	-	-	-	-	100	x	x
Общая площадь земли, га	81,0	600,0	434,0	1758,0	1640,0	1432,5	...	-	-	-	-	-	6548,5	x	6548,5
в процентах от общей площади земли	1,2	9,2	6,6	26,8	25,0	21,9	...	-	-	-	-	-	100	x	100
в среднем на одно хозяйство, га	2,8	6,6	16,7	33,8	78,1	143,3	...	-	-	-	-	-	28,3	x	28,0
Ирафский муниципальный район															
Число крестьянских (фермерских) хозяйств и индивидуальных предпринимателей, единиц	33	77	34	32	23	9	6	...	-	-	-	-	216	35	251
в процентах от общего числа хозяйств	13,1	30,7	13,5	12,7	9,2	3,6	2,4	...	-	-	-	-	86,1	13,9	100
в процентах от числа хозяйств, имеющих землю	15,3	35,6	15,7	14,8	10,6	4,2	2,8	...	-	-	-	-	100	x	x
Общая площадь земли, га	80,0	584,0	520,0	1159,0	1509,0	1124,0	1793,0	...	-	-	-	-	8670,0	x	8670,0
в процентах от общей площади земли	0,9	6,7	6,0	13,4	17,4	13,0	20,7	...	-	-	-	-	100	x	100
в среднем на одно хозяйство, га	2,4	7,6	15,3	36,2	65,6	124,9	298,8	...	-	-	-	-	40,1	x	34,5



	Хозяйства, имевшие земельную площадь, га.													Хозяйства, не имевшие земельной площади	Итого
	до 4,1	4,1 - 10	10,1 - 20	20,1 - 50	50,1 - 100	100,1 - 200	200,1 - 500	500,1 - 1500	1500,1 - 3000	3000,1 - 4000	4000,1 - 6000	свыше 6000	всего		
Кировский муниципальный район															
Число крестьянских (фермерских) хозяйств и индивидуальных предпринимателей, единиц	41	34	29	73	23	19	7	...	-	-	-	-	227	6	233
в процентах от общего числа хозяйств	17,6	14,6	12,4	31,3	9,9	8,2	3,0	...	-	-	-	-	97,4	2,6	100
в процентах от числа хозяйств, имеющих землю	18,1	15,0	12,8	32,2	10,1	8,4	3,1	...	-	-	-	-	100	x	x
Общая площадь земли, га	66,8	266,3	482,2	2512,4	1600,4	2612,1	1987,7	...	-	-	-	-	10257,1	x	10257,1
в процентах от общей площади земли	0,7	2,6	4,7	24,5	15,6	25,5	19,4	...	-	-	-	-	100	x	100
в среднем на одно хозяйство, га	1,6	7,8	16,6	34,4	69,6	137,5	284,0	...	-	-	-	-	45,2	x	44,0
Моздокский муниципальный район															
Число крестьянских (фермерских) хозяйств и индивидуальных предпринимателей, единиц	4	6	14	34	5	8	14	11	...	-	-	-	97	...	99
в процентах от общего числа хозяйств	4,0	6,1	14,1	34,3	5,1	8,1	14,1	11,1	...	-	-	-	98,0	...	100
в процентах от числа хозяйств, имеющих землю	4,1	6,2	14,4	35,1	5,2	8,2	14,4	11,3	...	-	-	-	100	x	x
Общая площадь земли, га	11,1	51,3	226,3	1133,0	344,5	1101,0	5081,0	8007,0	...	-	-	-	18621,2	x	18621,2
в процентах от общей площади земли	0,1	0,3	1,2	6,1	1,9	5,9	27,3	43,0	...	-	-	-	100	x	100
в среднем на одно хозяйство, га	2,8	8,6	16,2	33,3	68,9	137,6	362,9	727,9	...	-	-	-	192,0	x	188,1
Правобережный муниципальный район															
Число крестьянских (фермерских) хозяйств и индивидуальных предпринимателей, единиц	7	8	8	52	5	4	5	...	-	-	-	-	90	9	99
в процентах от общего числа хозяйств	7,1	8,1	8,1	52,5	5,1	4,0	5,1	...	-	-	-	-	90,9	9,1	100
в процентах от числа хозяйств, имеющих землю	7,8	8,9	8,9	57,8	5,6	4,4	5,6	...	-	-	-	-	100	x	x
Общая площадь земли, га	4,8	76,2	135,2	2177,9	449,0	595,0	1582,5	...	-	-	-	-	5635,6	x	5635,6
в процентах от общей площади земли	0,1	1,4	2,4	38,6	8,0	10,6	28,1	...	-	-	-	-	100	x	100
в среднем на одно хозяйство, га	0,7	9,5	16,9	41,9	89,8	148,8	316,5	...	-	-	-	-	62,6	x	56,9



	Хозяйства, имевшие земельную площадь, га.													Хозяйства, не имевшие земельной площади	Итого	
	до 4,1	4,1 - 10	10,1 - 20	20,1 - 50	50,1 - 100	100,1 - 200	200,1 - 500	500,1 - 1500	1500,1 - 3000	3000,1 - 4000	4000,1 - 6000	свыше 6000	всего			
Пригородный муниципальный район																
Число крестьянских (фермерских) хозяйств и индивидуальных предпринимателей, единиц	41	43	18	17	7	3	-	-	-	-	132	64	196	
в процентах от общего числа хозяйств	20,9	21,9	9,2	8,7	3,6	1,5	-	-	-	-	67,3	32,7	100	
в процентах от числа хозяйств, имеющих землю	31,1	32,6	13,6	12,9	5,3	2,3	-	-	-	-	100	x	x	
Общая площадь земли, га	76,0	291,1	281,3	561,7	494,0	436,0	-	-	-	-	3242,1	x	3242,1	
в процентах от общей площади земли	2,3	9,0	8,7	17,3	15,2	13,4	-	-	-	-	100	x	100	
в среднем на одно хозяйство, га	1,9	6,8	15,6	33,0	70,6	145,3	-	-	-	-	24,6	x	16,5	
Городские округа Республики Северная Осетия-Алания																
Число крестьянских (фермерских) хозяйств и индивидуальных предпринимателей, единиц	26	4	...	4	...	-	-	-	-	-	-	-	37	...	39	
в процентах от общего числа хозяйств	66,7	10,3	...	10,3	...	-	-	-	-	-	-	-	94,9	...	100	
в процентах от числа хозяйств, имеющих землю	70,3	10,8	...	10,8	...	-	-	-	-	-	-	-	100	x	x	
Общая площадь земли, га	18,5	34,1	...	138,0	...	-	-	-	-	-	-	-	279,6	x	279,6	
в процентах от общей площади земли	6,6	12,2	...	49,4	...	-	-	-	-	-	-	-	100	x	100	
в среднем на одно хозяйство, га	0,7	8,5	...	34,5	...	-	-	-	-	-	-	-	7,6	x	7,2	
город Владикавказ																
Число крестьянских (фермерских) хозяйств и индивидуальных предпринимателей, единиц	26	4	...	4	...	-	-	-	-	-	-	-	37	...	39	
в процентах от общего числа хозяйств	66,7	10,3	...	10,3	...	-	-	-	-	-	-	-	94,9	...	100	
в процентах от числа хозяйств, имеющих землю	70,3	10,8	...	10,8	...	-	-	-	-	-	-	-	100	x	x	
Общая площадь земли, га	18,5	34,1	...	138,0	...	-	-	-	-	-	-	-	279,6	x	279,6	
в процентах от общей площади земли	6,6	12,2	...	49,4	...	-	-	-	-	-	-	-	100	x	100	
в среднем на одно хозяйство, га	0,7	8,5	...	34,5	...	-	-	-	-	-	-	-	7,6	x	7,2	

41. ГРУППИРОВКА ЛИЧНЫХ ПОДСОБНЫХ ХОЗЯЙСТВ ПО РАЗМЕРУ ЗЕМЕЛЬНОЙ ПЛОЩАДИ
(на 1 июля 2016 года)

	Хозяйства, имевшие земельную площадь, га:															Итого
	до 0,06	0,06 - 0,10	0,11 - 0,15	0,16 - 0,20	0,21 - 0,25	0,26 - 0,30	0,31 - 0,35	0,36 - 0,40	0,41 - 0,50	0,51 - 1,00	1,01 - 3,00	3,01 - 5,00	5,01 - 10,00	10,01 - 20,00	свыше 20,00	
	1	2	3	4	5	6	7	8	9	10	11	12	13	14	15	16
Республика Северная Осетия - Алания																
Число хозяйств, единиц	2407	8023	7878	5651	6119	3856	2811	2242	2196	1626	320	15	31	4	4	43183
в процентах от общего числа хозяйств	5,6	18,6	18,2	13,1	14,2	8,9	6,5	5,2	5,1	3,8	0,7	0,0	0,1	0,0	0,0	100
Общая площадь земли, га	81,0	660,8	1062,6	1036,5	1436,8	1085,2	924,8	848,5	1005,9	1068,4	470,4	55,8	192,7	53,5	728,7	10711,7
в процентах от общей площади земли	0,8	6,2	9,9	9,7	13,4	10,1	8,6	7,9	9,4	10,0	4,4	0,5	1,8	0,5	6,8	100
в среднем на одно хозяйство, га	0,03	0,08	0,13	0,18	0,23	0,28	0,33	0,38	0,46	0,66	1,47	3,72	6,22	13,38	182,17	0,25
Муниципальные районы Республики Северная Осетия - Алания																
Число хозяйств, единиц	2407	8023	7878	5651	6119	3856	2811	2242	2196	1626	320	15	31	4	4	43183
в процентах от общего числа хозяйств	5,6	18,6	18,2	13,1	14,2	8,9	6,5	5,2	5,1	3,8	0,7	0,0	0,1	0,0	0,0	100
Общая площадь земли, га	81,0	660,8	1062,6	1036,5	1436,8	1085,2	924,8	848,5	1005,9	1068,4	470,4	55,8	192,7	53,5	728,7	10711,7
в процентах от общей площади земли	0,8	6,2	9,9	9,7	13,4	10,1	8,6	7,9	9,4	10,0	4,4	0,5	1,8	0,5	6,8	100
в среднем на одно хозяйство, га	0,03	0,08	0,13	0,18	0,23	0,28	0,33	0,38	0,46	0,66	1,47	3,72	6,22	13,38	182,17	0,25
Алагирский муниципальный район																
Число хозяйств, единиц	554	342	531	562	638	621	316	242	309	427	59	14	5	4	4	4628
в процентах от общего числа хозяйств	12,0	7,4	11,5	12,1	13,8	13,4	6,8	5,2	6,7	9,2	1,3	0,3	0,1	0,1	0,1	100
Общая площадь земли, га	10,9	27,9	74,0	104,5	152,8	178,5	104,7	92,9	141,6	285,2	100,4	51,8	33,0	53,5	728,7	2140,5
в процентах от общей площади земли	0,5	1,3	3,5	4,9	7,1	8,3	4,9	4,3	6,6	13,3	4,7	2,4	1,5	2,5	34,0	100
в среднем на одно хозяйство, га	0,02	0,08	0,14	0,19	0,24	0,29	0,33	0,38	0,46	0,67	1,70	3,70	6,59	13,38	182,17	0,46
Ардонский муниципальный район																
Число хозяйств, единиц	76	675	281	522	251	193	402	482	96	63	...	-	25	-	-	3067
в процентах от общего числа хозяйств	2,5	22,0	9,2	17,0	8,2	6,3	13,1	15,7	3,1	2,1	...	-	0,8	-	-	100
Общая площадь земли, га	3,2	48,4	38,4	91,9	59,9	55,0	132,2	179,6	44,0	41,3	...	-	153,7	-	-	848,6
в процентах от общей площади земли	0,4	5,7	4,5	10,8	7,1	6,5	15,6	21,2	5,2	4,9	...	-	18,1	-	-	100
в среднем на одно хозяйство, га	0,04	0,07	0,14	0,18	0,24	0,28	0,33	0,37	0,46	0,66	...	-	6,15	-	-	0,28



	Хозяйства, имевшие земельную площадь, га:															Итого
	до 0,06	0,06 - 0,10	0,11 - 0,15	0,16 - 0,20	0,21 - 0,25	0,26 - 0,30	0,31 - 0,35	0,36 - 0,40	0,41 - 0,50	0,51 - 1,00	1,01 - 3,00	3,01 - 5,00	5,01 - 10,00	10,01 - 20,00	свыше 20,00	
Дигорский муниципальный район																
Число хозяйств, единиц	17	85	134	288	233	118	279	121	39	33	-	-	-	-	-	1347
в процентах от общего числа хозяйств	1,3	6,3	9,9	21,4	17,3	8,8	20,7	9,0	2,9	2,4	-	-	-	-	-	100
Общая площадь земли, га	0,6	7,4	18,2	54,1	55,4	33,9	92,9	45,3	17,3	20,5	-	-	-	-	-	345,8
в процентах от общей площади земли	0,2	2,1	5,3	15,6	16,0	9,8	26,9	13,1	5,0	5,9	-	-	-	-	-	100
в среднем на одно хозяйство, га	0,03	0,09	0,14	0,19	0,24	0,29	0,33	0,37	0,44	0,62	-	-	-	-	-	0,26
Ирафский муниципальный район																
Число хозяйств, единиц	45	106	497	687	590	304	272	285	287	342	241	-	-	3658
в процентах от общего числа хозяйств	1,2	2,9	13,6	18,8	16,1	8,3	7,4	7,8	7,8	9,3	6,6	-	-	100
Общая площадь земли, га	1,6	8,6	70,3	127,1	142,4	85,3	89,6	105,7	137,3	241,9	346,1	-	-	1365,8
в процентах от общей площади земли	0,1	0,6	5,1	9,3	10,4	6,2	6,6	7,7	10,1	17,7	25,3	-	-	100
в среднем на одно хозяйство, га	0,04	0,08	0,14	0,18	0,24	0,28	0,33	0,37	0,48	0,71	1,44	-	-	0,37
Кировский муниципальный район																
Число хозяйств, единиц	67	665	1148	922	860	669	234	132	54	61	-	-	-	-	-	4812
в процентах от общего числа хозяйств	1,4	13,8	23,9	19,2	17,9	13,9	4,9	2,7	1,1	1,3	-	-	-	-	-	100
Общая площадь земли, га	2,9	58,2	156,2	171,1	200,7	187,5	77,2	50,0	24,7	33,6	-	-	-	-	-	962,1
в процентах от общей площади земли	0,3	6,0	16,2	17,8	20,9	19,5	8,0	5,2	2,6	3,5	-	-	-	-	-	100
в среднем на одно хозяйство, га	0,04	0,09	0,14	0,19	0,23	0,28	0,33	0,38	0,46	0,55	-	-	-	-	-	0,20
Моздокский муниципальный район																
Число хозяйств, единиц	413	1275	1262	606	347	154	42	15	17	40	-	-	-	-	-	4171
в процентах от общего числа хозяйств	9,9	30,6	30,3	14,5	8,3	3,7	1,0	0,4	0,4	1,0	-	-	-	-	-	100
Общая площадь земли, га	12,2	98,2	167,1	106,4	79,8	42,4	13,6	5,6	8,0	22,6	-	-	-	-	-	555,9
в процентах от общей площади земли	2,2	17,7	30,1	19,1	14,4	7,6	2,4	1,0	1,4	4,1	-	-	-	-	-	100
в среднем на одно хозяйство, га	0,03	0,08	0,13	0,18	0,23	0,28	0,32	0,37	0,47	0,57	-	-	-	-	-	0,13



	Хозяйства, имевшие земельную площадь, га:															Итого
	до 0,06	0,06 - 0,10	0,11 - 0,15	0,16 - 0,20	0,21 - 0,25	0,26 - 0,30	0,31 - 0,35	0,36 - 0,40	0,41 - 0,50	0,51 - 1,00	1,01 - 3,00	3,01 - 5,00	5,01 - 10,00	10,01 - 20,00	свыше 20,00	
Правобережный муниципальный район																
Число хозяйств, единиц	135	268	889	760	917	496	350	429	695	374	5	-	-	-	-	5318
в процентах от общего числа хозяйств	2,5	5,0	16,7	14,3	17,2	9,3	6,6	8,1	13,1	7,0	0,1	-	-	-	-	100
Общая площадь земли, га	4,5	22,3	125,5	141,0	217,0	140,3	116,4	164,0	315,9	241,9	5,9	-	-	-	-	1494,7
в процентах от общей площади земли	0,3	1,5	8,4	9,4	14,5	9,4	7,8	11,0	21,1	16,2	0,4	-	-	-	-	100
в среднем на одно хозяйство, га	0,03	0,08	0,14	0,19	0,24	0,28	0,33	0,38	0,45	0,65	1,18	-	-	-	-	0,28
Пригородный муниципальный район																
Число хозяйств, единиц	1100	4607	3136	1304	2283	1301	916	536	699	286	14	-	-	-	-	16182
в процентах от общего числа хозяйств	6,8	28,5	19,4	8,1	14,1	8,0	5,7	3,3	4,3	1,8	0,1	-	-	-	-	100
Общая площадь земли, га	45,1	389,8	413,0	240,4	528,8	362,3	298,3	205,4	317,1	181,4	16,8	-	-	-	-	2998,4
в процентах от общей площади земли	1,5	13,0	13,8	8,0	17,6	12,1	9,9	6,8	10,6	6,0	0,6	-	-	-	-	100
в среднем на одно хозяйство, га	0,04	0,08	0,13	0,18	0,23	0,28	0,33	0,38	0,45	0,63	1,20	-	-	-	-	0,19
Городские округа Республики Северная Осетия-Алания																
Число хозяйств, единиц	-	-	-	-	-	-	-	-	-	-	-	-	-	-	-	-
в процентах от общего числа хозяйств	-	-	-	-	-	-	-	-	-	-	-	-	-	-	-	-
Общая площадь земли, га	-	-	-	-	-	-	-	-	-	-	-	-	-	-	-	-
в процентах от общей площади земли	-	-	-	-	-	-	-	-	-	-	-	-	-	-	-	-
в среднем на одно хозяйство, га	-	-	-	-	-	-	-	-	-	-	-	-	-	-	-	-
город Владикавказ																
Число хозяйств, единиц	-	-	-	-	-	-	-	-	-	-	-	-	-	-	-	-
в процентах от общего числа хозяйств	-	-	-	-	-	-	-	-	-	-	-	-	-	-	-	-
Общая площадь земли, га	-	-	-	-	-	-	-	-	-	-	-	-	-	-	-	-
в процентах от общей площади земли	-	-	-	-	-	-	-	-	-	-	-	-	-	-	-	-
в среднем на одно хозяйство, га	-	-	-	-	-	-	-	-	-	-	-	-	-	-	-	-



42. ГРУППИРОВКА НЕКОММЕРЧЕСКИХ ОБЪЕДИНЕНИЙ ГРАЖДАН ПО РАЗМЕРУ ЗЕМЕЛЬНОЙ ПЛОЩАДИ
(на 1 июля 2016 года)

	Объединения, имевшие земельную площадь, га:								Итого
	до 1,1	1,1 - 5,0	5,1 - 10,0	10,1 - 20,0	20,1 - 50,0	50,1 - 100,0	100,1 - 200,0	свыше 200	
	1	2	3	4	5	6	7	8	9
Республика Северная Осетия - Алания									
Число объединений, единиц	-	5	4	12	16	9	7	...	54
в процентах от общего числа объединений	-	9,3	7,4	22,2	29,6	16,7	13,0	...	100
Общая площадь земли, га	-	16,3	28,0	165,9	557,3	677,9	925,5	...	2574,1
в процентах от общей площади земли	-	0,6	1,1	6,4	21,6	26,3	36,0	...	100
Муниципальные районы Республики Северная Осетия-Алания									
Число объединений, единиц	-	3	...	7	10	4	3	-	29
в процентах от общего числа объединений	-	10,3	...	24,1	34,5	13,8	10,3	-	100
Общая площадь земли, га	-	9,3	...	99,6	367,6	298,1	457,1	-	1246,2
в процентах от общей площади земли	-	0,7	...	8,0	29,5	23,9	36,7	-	100
Алагирский муниципальный район									
Число объединений, единиц	-	-	...	5	...	-	-	-	8
в процентах от общего числа объединений	-	-	...	62,5	...	-	-	-	100
Общая площадь земли, га	-	-	...	68,8	...	-	-	-	135,3
в процентах от общей площади земли	-	-	...	50,8	...	-	-	-	100
Ардонский муниципальный район									
Число объединений, единиц	-	-	-	-	...	-	-	-	...
в процентах от общего числа объединений	-	-	-	-	...	-	-	-	...
Общая площадь земли, га	-	-	-	-	...	-	-	-	...
в процентах от общей площади земли	-	-	-	-	...	-	-	-	...
Дигорский муниципальный район									
Число объединений, единиц	-	-	-	-	-	-	-	-	-
в процентах от общего числа объединений	-	-	-	-	-	-	-	-	-
Общая площадь земли, га	-	-	-	-	-	-	-	-	-
в процентах от общей площади земли	-	-	-	-	-	-	-	-	-



	Объединения, имевшие земельную площадь, га:								Итого
	до 1,1	1,1 - 5,0	5,1 - 10,0	10,1 - 20,0	20,1 - 50,0	50,1 - 100,0	100,1 - 200,0	свыше 200	
Ирафский муниципальный район									
Число объединений, единиц	-	3	...	-	...	-	-	-	5
в процентах от общего числа объединений	-	60,0	...	-	...	-	-	-	100
Общая площадь земли, га	-	9,3	...	-	...	-	-	-	48,7
в процентах от общей площади земли	-	19,1	...	-	...	-	-	-	100
Кировский муниципальный район									
Число объединений, единиц	-	-	-	-	-	-	-	-	-
в процентах от общего числа объединений	-	-	-	-	-	-	-	-	-
Общая площадь земли, га	-	-	-	-	-	-	-	-	-
в процентах от общей площади земли	-	-	-	-	-	-	-	-	-
Моздокский муниципальный район									
Число объединений, единиц	-	-	-	-	...	-	...	-	3
в процентах от общего числа объединений	-	-	-	-	...	-	...	-	100
Общая площадь земли, га	-	-	-	-	...	-	...	-	344,1
в процентах от общей площади земли	-	-	-	-	...	-	...	-	100
Правобережный муниципальный район									
Число объединений, единиц	-	-	-	-	-	-	3
в процентах от общего числа объединений	-	-	-	-	-	-	100
Общая площадь земли, га	-	-	-	-	-	-	172,1
в процентах от общей площади земли	-	-	-	-	-	-	100
Пригородный муниципальный район									
Число объединений, единиц	-	-	-	...	3	3	...	-	9
в процентах от общего числа объединений	-	-	-	...	33,3	33,3	...	-	100
Общая площадь земли, га	-	-	-	...	100,1	225,1	...	-	501,0
в процентах от общей площади земли	-	-	-	...	20,0	44,9	...	-	100



	Объединения, имевшие земельную площадь, га:								Итого
	до 1,1	1,1 - 5,0	5,1 - 10,0	10,1 - 20,0	20,1 - 50,0	50,1 - 100,0	100,1 - 200,0	свыше 200	
Городские округа Республики Северная Осетия-Алания									
Число объединений, единиц	-	5	6	5	4	...	25
в процентах от общего числа объединений	-	20,0	24,0	20,0	16,0	...	100
Общая площадь земли, га	-	66,3	189,7	379,8	468,4	...	1327,9
в процентах от общей площади земли	-	5,0	14,3	28,6	35,3	...	100
город Владикавказ									
Число объединений, единиц	-	5	6	5	4	...	25
в процентах от общего числа объединений	-	20,0	24,0	20,0	16,0	...	100
Общая площадь земли, га	-	66,3	189,7	379,8	468,4	...	1327,9
в процентах от общей площади земли	-	5,0	14,3	28,6	35,3	...	100



43. ГРУППИРОВКА САДОВОДЧЕСКИХ НЕКОММЕРЧЕСКИХ ОБЪЕДИНЕНИЙ ГРАЖДАН ПО РАЗМЕРУ ЗЕМЕЛЬНОЙ ПЛОЩАДИ

(на 1 июля 2016 года)

	Объединения, имевшие земельную площадь, га:								Итого
	до 1,1	1,1 - 5	5,1 - 10	10,1 - 20	20,1 - 50	50,1 - 100	100,1 - 200	свыше 200	
	1	2	3	4	5	6	7	8	9
Республика Северная Осетия - Алания									
Число объединений, единиц	-	11	14	9	7	...	44
в процентах от общего числа объединений	-	25,0	31,8	20,5	15,9	...	100
Общая площадь земли, га	-	152,0	502,8	677,9	925,5	...	2469,6
в процентах от общей площади земли	-	6,2	20,4	27,5	37,5	...	100
Муниципальные районы Республики Северная Осетия-Алания									
Число объединений, единиц	-	-	...	7	9	4	3	-	24
в процентах от общего числа объединений	-	-	...	29,2	37,5	16,7	12,5	-	100
Общая площадь земли, га	-	-	...	99,6	337,2	298,1	457,1	-	1197,5
в процентах от общей площади земли	-	-	...	8,3	28,2	24,9	38,2	-	100
Алагирский муниципальный район									
Число объединений, единиц	-	-	...	5	...	-	-	-	8
в процентах от общего числа объединений	-	-	...	62,5	...	-	-	-	100
Общая площадь земли, га	-	-	...	68,8	...	-	-	-	135,3
в процентах от общей площади земли	-	-	...	50,8	...	-	-	-	100
Ардонский муниципальный район									
Число объединений, единиц	-	-	-	-	...	-	-	-	...
в процентах от общего числа объединений	-	-	-	-	...	-	-	-	...
Общая площадь земли, га	-	-	-	-	...	-	-	-	...
в процентах от общей площади земли	-	-	-	-	...	-	-	-	...



	Объединения, имевшие земельную площадь, га:								Итого
	до 1,1	1,1 - 5	5,1 - 10	10,1 - 20	20,1 - 50	50,1 - 100	100,1 - 200	свыше 200	
Дигорский муниципальный район									
Число объединений, единиц	-	-	-	-	-	-	-	-	-
в процентах от общего числа объединений	-	-	-	-	-	-	-	-	-
Общая площадь земли, га	-	-	-	-	-	-	-	-	-
в процентах от общей площади земли	-	-	-	-	-	-	-	-	-
Ирафский муниципальный район									
Число объединений, единиц	-	-	-	-	-	-	-	-	-
в процентах от общего числа объединений	-	-	-	-	-	-	-	-	-
Общая площадь земли, га	-	-	-	-	-	-	-	-	-
в процентах от общей площади земли	-	-	-	-	-	-	-	-	-
Кировский муниципальный район									
Число объединений, единиц	-	-	-	-	-	-	-	-	-
в процентах от общего числа объединений	-	-	-	-	-	-	-	-	-
Общая площадь земли, га	-	-	-	-	-	-	-	-	-
в процентах от общей площади земли	-	-	-	-	-	-	-	-	-
Моздокский муниципальный район									
Число объединений, единиц	-	-	-	-	...	-	...	-	3
в процентах от общего числа объединений	-	-	-	-	...	-	...	-	100
Общая площадь земли, га	-	-	-	-	...	-	...	-	344,1
в процентах от общей площади земли	-	-	-	-	...	-	...	-	100
Правобережный муниципальный район									
Число объединений, единиц	-	-	-	-	-	-	3
в процентах от общего числа объединений	-	-	-	-	-	-	100
Общая площадь земли, га	-	-	-	-	-	-	172,1
в процентах от общей площади земли	-	-	-	-	-	-	100

	Объединения, имевшие земельную площадь, га:								Итого
	до 1,1	1,1 - 5	5,1 - 10	10,1 - 20	20,1 - 50	50,1 - 100	100,1 - 200	свыше 200	
Пригородный муниципальный район									
Число объединений, единиц	-	-	-	...	3	3	...	-	9
в процентах от общего числа объединений	-	-	-	...	33,3	33,3	...	-	100
Общая площадь земли, га	-	-	-	...	100,1	225,1	...	-	501,0
в процентах от общей площади земли	-	-	-	...	20,0	44,9	...	-	100
Городские округа Республики Северная Осетия-Алания									
Число объединений, единиц	-	...	-	4	5	5	4	...	20
в процентах от общего числа объединений	-	...	-	20,0	25,0	25,0	20,0	...	100
Общая площадь земли, га	-	...	-	52,4	165,6	379,8	468,4	...	1272,1
в процентах от общей площади земли	-	...	-	4,1	13,0	29,9	36,8	...	100
город Владикавказ									
Число объединений, единиц	-	...	-	4	5	5	4	...	20
в процентах от общего числа объединений	-	...	-	20,0	25,0	25,0	20,0	...	100
Общая площадь земли, га	-	...	-	52,4	165,6	379,8	468,4	...	1272,1
в процентах от общей площади земли	-	...	-	4,1	13,0	29,9	36,8	...	100

44. ГРУППИРОВКА ДАЧНЫХ НЕКОММЕРЧЕСКИХ ОБЪЕДИНЕНИЙ ГРАЖДАН ПО РАЗМЕРУ ЗЕМЕЛЬНОЙ ПЛОЩАДИ
(на 1 июля 2016 года)

	Объединения, имевшие земельную площадь, га:							Итого
	до 1,1	1,1 - 5	5,1 - 10	10,1 - 20	20,1 - 50	50,1 - 100	свыше 100	
	1	2	3	4	5	6	7	8
Республика Северная Осетия - Алания								
Число объединений, единиц	-	4	3	-	-	10
в процентах от общего числа объединений	-	40,0	30,0	-	-	100
Общая площадь земли, га	-	13,6	22,5	-	-	104,5
в процентах от общей площади земли	-	13,0	21,5	-	-	100
Муниципальные районы Республики Северная Осетия-Алания								
Число объединений, единиц	-	3	...	-	...	-	-	5
в процентах от общего числа объединений	-	60,0	...	-	...	-	-	100
Общая площадь земли, га	-	9,3	...	-	...	-	-	48,7
в процентах от общей площади земли	-	19,1	...	-	...	-	-	100
Алагирский муниципальный район								
Число объединений, единиц	-	-	-	-	-	-	-	-
в процентах от общего числа объединений	-	-	-	-	-	-	-	-
Общая площадь земли, га	-	-	-	-	-	-	-	-
в процентах от общей площади земли	-	-	-	-	-	-	-	-



	Объединения, имевшие земельную площадь, га:							Итого
	до 1,1	1,1 - 5	5,1 - 10	10,1 - 20	20,1 - 50	50,1 - 100	свыше 100	
Ардонский муниципальный район								
Число объединений, единиц	-	-	-	-	-	-	-	-
в процентах от общего числа объединений	-	-	-	-	-	-	-	-
Общая площадь земли, га	-	-	-	-	-	-	-	-
в процентах от общей площади земли	-	-	-	-	-	-	-	-
Дигорский муниципальный район								
Число объединений, единиц	-	-	-	-	-	-	-	-
в процентах от общего числа объединений	-	-	-	-	-	-	-	-
Общая площадь земли, га	-	-	-	-	-	-	-	-
в процентах от общей площади земли	-	-	-	-	-	-	-	-
Ирафский муниципальный район								
Число объединений, единиц	-	3	...	-	...	-	-	5
в процентах от общего числа объединений	-	60,0	...	-	...	-	-	100
Общая площадь земли, га	-	9,3	...	-	...	-	-	48,7
в процентах от общей площади земли	-	19,1	...	-	...	-	-	100
Кировский муниципальный район								
Число объединений, единиц	-	-	-	-	-	-	-	-
в процентах от общего числа объединений	-	-	-	-	-	-	-	-
Общая площадь земли, га	-	-	-	-	-	-	-	-
в процентах от общей площади земли	-	-	-	-	-	-	-	-

	Объединения, имевшие земельную площадь, га:							Итого
	до 1,1	1,1 - 5	5,1 - 10	10,1 - 20	20,1 - 50	50,1 - 100	свыше 100	
Моздокский муниципальный район								
Число объединений, единиц	-	-	-	-	-	-	-	-
в процентах от общего числа объединений	-	-	-	-	-	-	-	-
Общая площадь земли, га	-	-	-	-	-	-	-	-
в процентах от общей площади земли	-	-	-	-	-	-	-	-
Правобережный муниципальный район								
Число объединений, единиц	-	-	-	-	-	-	-	-
в процентах от общего числа объединений	-	-	-	-	-	-	-	-
Общая площадь земли, га	-	-	-	-	-	-	-	-
в процентах от общей площади земли	-	-	-	-	-	-	-	-
Пригородный муниципальный район								
Число объединений, единиц	-	-	-	-	-	-	-	-
в процентах от общего числа объединений	-	-	-	-	-	-	-	-
Общая площадь земли, га	-	-	-	-	-	-	-	-
в процентах от общей площади земли	-	-	-	-	-	-	-	-

	Объединения, имевшие земельную площадь, га:							Итого
	до 1,1	1,1 - 5	5,1 - 10	10,1 - 20	20,1 - 50	50,1 - 100	свыше 100	
Городские округа Республики Северная Осетия-Алания								
Число объединений, единиц	-	-	-	5
в процентах от общего числа объединений	-	-	-	100
Общая площадь земли, га	-	-	-	55,8
в процентах от общей площади земли	-	-	-	100
город Владикавказ								
Число объединений, единиц	-	-	-	5
в процентах от общего числа объединений	-	-	-	100
Общая площадь земли, га	-	-	-	55,8
в процентах от общей площади земли	-	-	-	100



МЕТОДОЛОГИЧЕСКИЕ ПОЯСНЕНИЯ

В **хозяйства всех категорий** включены сельскохозяйственные организации, крестьянские (фермерские) хозяйства, индивидуальные предприниматели и хозяйства населения.

К **сельскохозяйственным организациям** отнесены хозяйственные товарищества и партнерства (в том числе публичные и непубличные акционерные общества), производственные кооперативы, родовые общины, унитарные предприятия, подсобные сельскохозяйственные предприятия несельскохозяйственных организаций.

В соответствии с официальной статистической методологией Росстата в рамках Всероссийской сельскохозяйственной переписи 2016г. к **подсобным сельскохозяйственным предприятиям несельскохозяйственных организаций** отнесены хозяйства, имеющие посевные площади сельскохозяйственных культур не менее 50 гектаров и/или не менее 10 голов крупного рогатого скота, или не менее 5 голов коров, или не менее 20 голов свиней, или не менее 15 голов овец или коз, или не менее 100 голов птицы, или не менее 10 голов лошадей.

К **малым сельскохозяйственным предприятиям (включая микропредприятия)** отнесены юридические лица - коммерческие организации, внесенные в единый государственный реестр юридических лиц и соответствующие условиям, установленным Федеральным законом от 24 июля 2007 г. № 209-ФЗ «О развитии малого и среднего предпринимательства в Российской Федерации».

Крестьянское (фермерское) хозяйство - объединение граждан, связанных родством и (или) свойством, имеющих в общей собственности имущество и совместно осуществляющих производственную и иную хозяйственную деятельность (производство, переработку, хранение, транспортировку и реализацию сельскохозяйственной продукции), основанную на их личном участии (статья 1 Федерального закона от 11 июня 2003 г. № 74-ФЗ «О крестьянском (фермерском) хозяйстве»).

Индивидуальный предприниматель - гражданин (физическое лицо), занимающийся предпринимательской деятельностью без образования юридического лица с момента его государственной регистрации в соответствии со статьей 23 Гражданского кодекса Российской Федерации и заявивший в Свидетельстве о государственной регистрации виды деятельности, отнесенные согласно Общероссийскому классификатору видов экономической деятельности (ОКВЭД) к сельскому хозяйству.

К **хозяйствам населения** отнесены личные подсобные и другие индивидуальные хозяйства граждан, а также хозяйства граждан, имеющих земельные участки в садоводческих и дачных некоммерческих объединениях.

Личное подсобное хозяйство - форма непредпринимательской деятельности по производству и переработке сельскохозяйственной продукции, осуществляемой личным трудом гражданина и членов его семьи в целях удовлетворения личных потребностей на земельном участке, предоставленном или приобретенном для ведения личного подсобного хозяйства. Землепользование хозяйств может состоять из приусадебных и полевых участков (статьи 2, 4 Федерального закона от 7 июля 2003 г. № 112-ФЗ «О личном подсобном хозяйстве»).



К другим индивидуальным хозяйствам граждан отнесены:

- граждане, имеющие земельные участки для индивидуального жилищного строительства с площадью 4 и более соток и занимающиеся сельскохозяйственным производством;
- граждане, имеющие земельные участки (садовые, огородные, дачные и другие), не входящие в некоммерческие объединения граждан;
- граждане, не имеющие земли, но имеющие сельскохозяйственных животных.

Садоводческое, огородническое, дачное некоммерческое объединение граждан - некоммерческая организация, учрежденная гражданами на добровольных началах для содействия ее членам в решении общих социально - хозяйственных задач ведения садоводства, огородничества и дачного хозяйства (статья 1 Федерального закона от 15 апреля 1998 г № 66-ФЗ «о садоводческих, огороднических и дачных некоммерческих объединениях граждан»).

Итоги по категориям сельскохозяйственных производителей, в том числе по хозяйствам граждан в сельских поселениях, городских округах и городских поселениях сформированы в соответствии с Общероссийским классификатором территорий муниципальных образований (ОКТМО).

В соответствии с официальной статистической методологией Росстата граждане, имеющие земельный участок в садоводческих и дачных некоммерческих объединениях, личные подсобные и другие индивидуальные хозяйства граждан в городских поселениях и городских округах обследовались с применением выборочного метода статистического наблюдения. Сводные данные по этим категориям хозяйств представлены с учетом распространения данных выборочной совокупности на всю генеральную совокупность.

В **общей площади земли** организации (хозяйства) показывается общая площадь, находящаяся в **пользовании** организации (хозяйства) на дату проведения переписи (с учетом арендованной, но без учета сданной в аренду).

В общую земельную площадь некоммерческого объединения включены земли, предоставленные гражданам объединения, и земли объединения общего пользования.

Освоенный земельный участок - участок в некоммерческих объединениях граждан, на котором имеются посадки картофеля, плодово-ягодных, овощных или декоративных культур, или участок, на котором произведены культуртехнические мероприятия (корчевка леса и пней, расчистка и планировка участка, работы по окультуриванию почвы), или возведены жилые, хозяйственные постройки.

Сельскохозяйственные угодья – земельные угодья, систематически используемые для получения сельскохозяйственной продукции. К ним относятся пашня, залежь, многолетние насаждения, сенокосы, пастбища.

Пашня – сельскохозяйственное угодье, систематически обрабатываемое и используемое под посевы сельскохозяйственных культур, включая посевы многолетних трав, а также чистые пары. К пашне также относятся площади парников и теплиц. В пашню не включаются земельные участки сенокосов и пастбищ, распаханые с целью их коренного улучшения и занятые посевами предварительных культур (в течение не более двух-трех лет), а также междурядья сада, используемые под посевы.

Сенокос – сельскохозяйственное угодье, систематически используемое под сенокосение.



Пастбище – сельскохозяйственное угодье, систематически используемое для выпаса животных (и такое использование является основным), а также земельные участки, пригодные для выпаса скота, не используемые под сенокосы и не являющиеся залежью.

Многолетние насаждения – сельскохозяйственное угодье, используемое под искусственные насаждения древесных, кустарниковых (без лесной площади) и некоторых травянистых растений, предназначенных для получения урожая плодово-ягодной, технической и лекарственной продукции.

В площадь многолетних плодовых насаждений и ягодных культур включена площадь, занятая плодовыми деревьями, кустарниками, а также ягодниками на обособленных участках.

Залежь – земельный участок, который ранее использовался под пашню и более одного года не использовался под посевы сельскохозяйственных культур и не подготовлен под пар.

В площадь **фактически используемых сельскохозяйственных угодий** включаются сельскохозяйственные угодья, на которых фактически осуществлялось сельскохозяйственное производство в 2015-2016 годах.

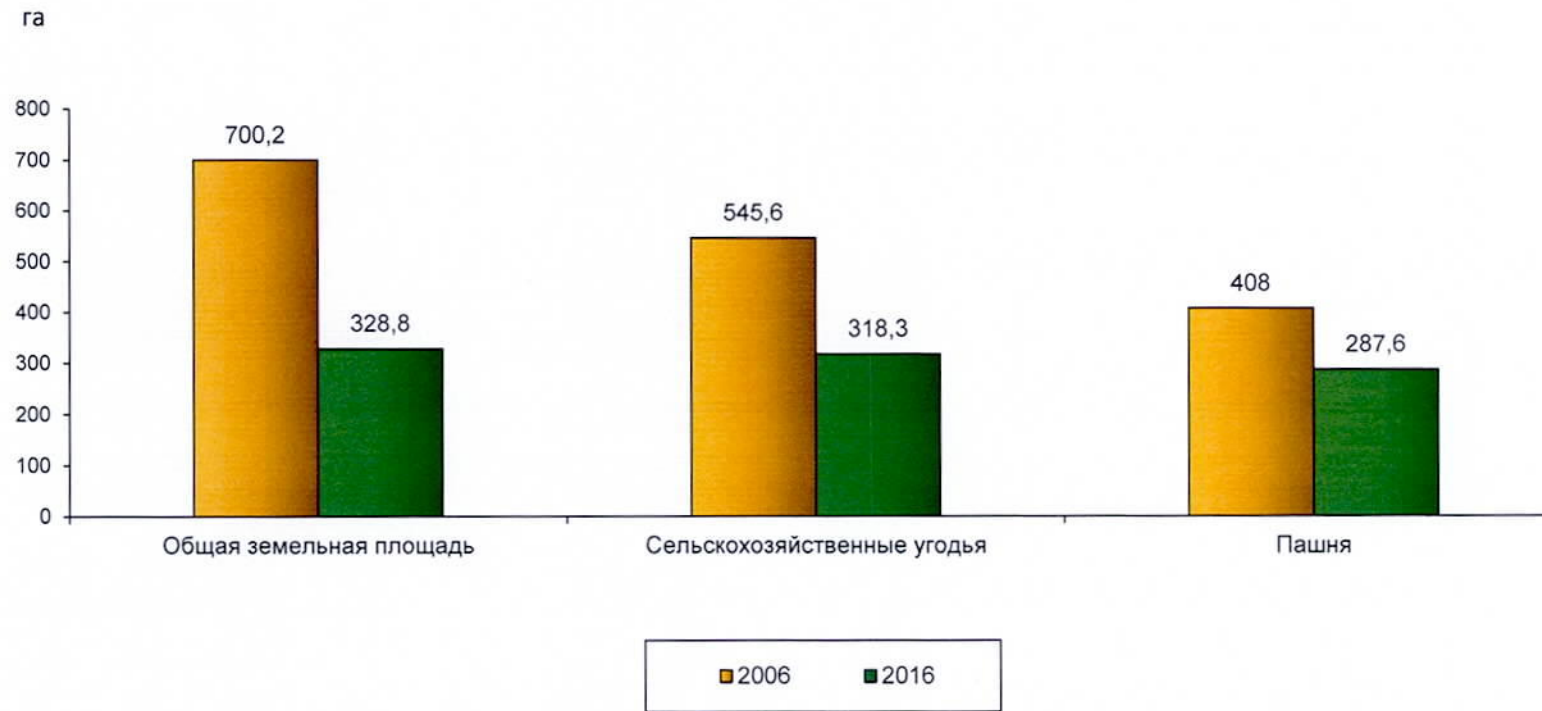
Мелиорированные земли – площади сельскохозяйственных угодий, имеющие мелиоративные сети (орошаемые или осушаемые) как действующие, так и не действующие.





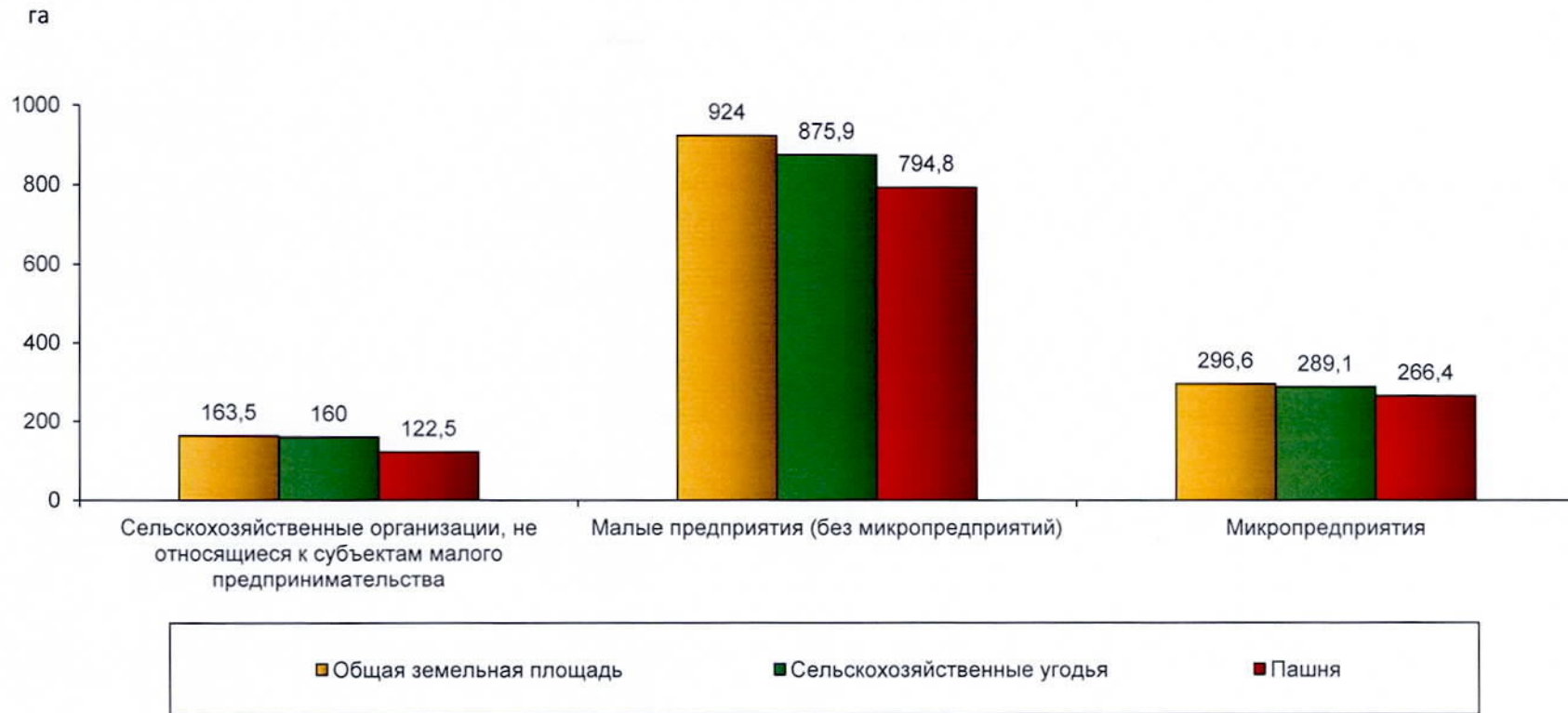
ДИАГРАММЫ

1. ОБЩАЯ ПЛОЩАДЬ ЗЕМЛИ, ПЛОЩАДЬ СЕЛЬСКОХОЗЯЙСТВЕННЫХ УГОДИЙ И ПАШНИ В СРЕДНЕМ НА ОДНУ СЕЛЬСКОХОЗЯЙСТВЕННУЮ ОРГАНИЗАЦИЮ В 2006 И 2016 ГОДАХ
(на 1 июля; гектаров)

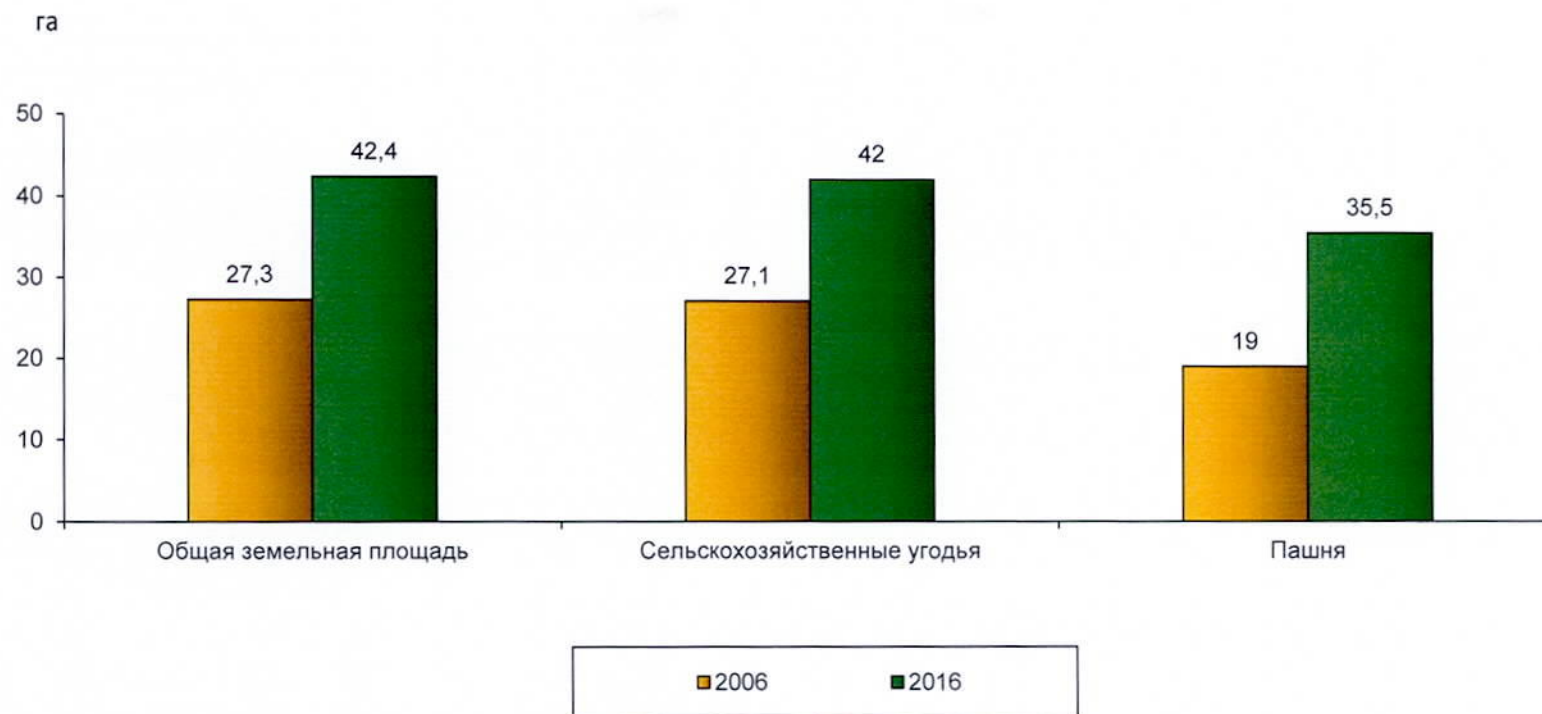


2. ОБЩАЯ ПЛОЩАДЬ ЗЕМЛИ, ПЛОЩАДЬ СЕЛЬСКОХОЗЯЙСТВЕННЫХ УГОДИЙ И ПАШНИ В СРЕДНЕМ НА ОДНУ СЕЛЬСКОХОЗЯЙСТВЕННУЮ ОРГАНИЗАЦИЮ (по типам предприятий) В 2016 ГОДУ

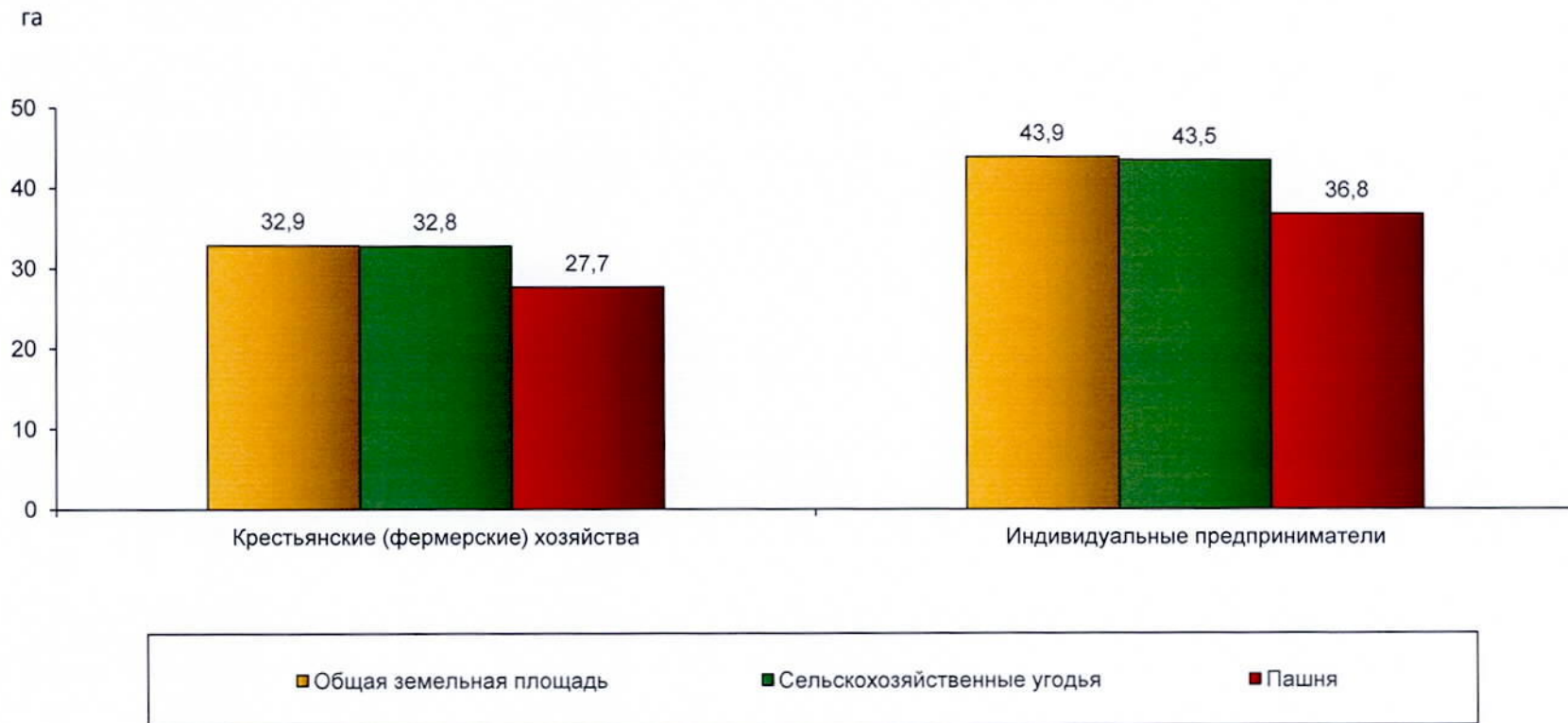
(на 1 июля; гектаров)



**3. ОБЩАЯ ПЛОЩАДЬ ЗЕМЛИ, ПЛОЩАДЬ СЕЛЬСКОХОЗЯЙСТВЕННЫХ УГОДИЙ И ПАШНИ В СРЕДНЕМ НА ОДНО
КРЕСТЬЯНСКОЕ (ФЕРМЕРСКОЕ) ХОЗЯЙСТВО И ИНДИВИДУАЛЬНОГО ПРЕДПРИНИМАТЕЛЯ
В 2006 И 2016 ГОДАХ**
(на 1 июля; гектаров)

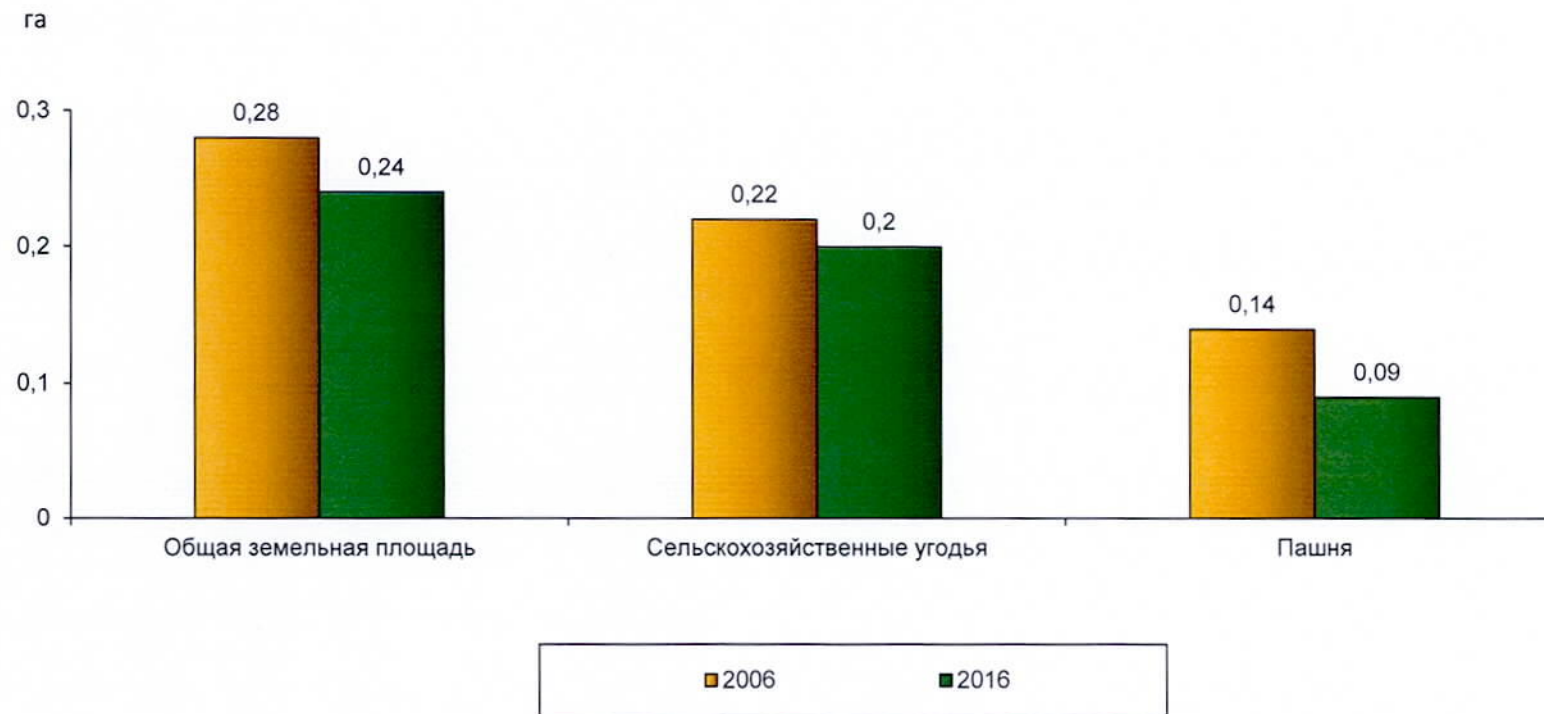


4. ОБЩАЯ ПЛОЩАДЬ ЗЕМЛИ, ПЛОЩАДЬ СЕЛЬСКОХОЗЯЙСТВЕННЫХ УГОДИЙ И ПАШНИ В СРЕДНЕМ НА ОДНО КРЕСТЬЯНСКОЕ (ФЕРМЕРСКОЕ) ХОЗЯЙСТВО И ОДНОГО ИНДИВИДУАЛЬНОГО ПРЕДПРИНИМАТЕЛЯ В 2016 ГОДУ
(на 1 июля; гектаров)

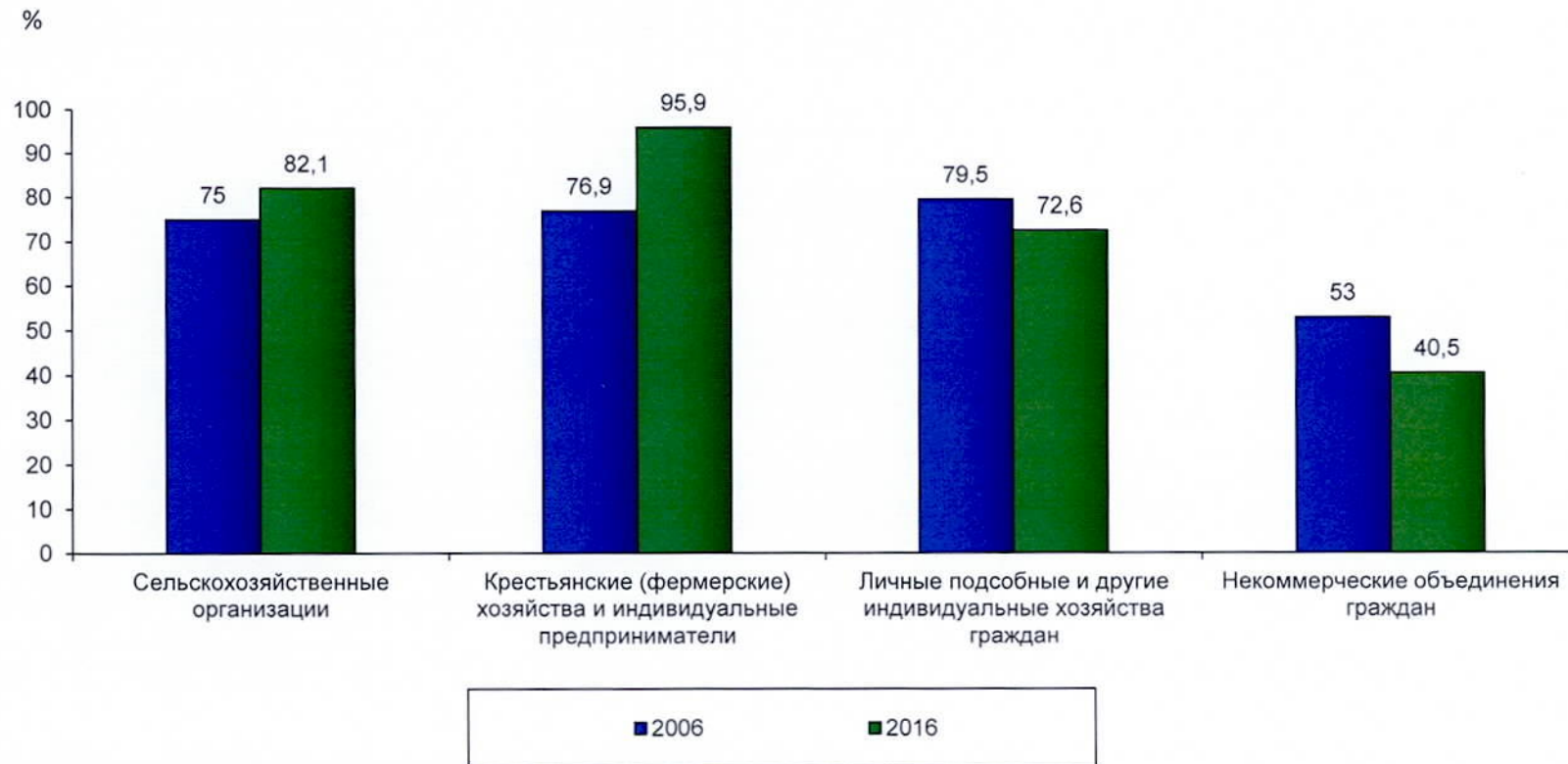


5. ОБЩАЯ ПЛОЩАДЬ ЗЕМЛИ, ПЛОЩАДЬ СЕЛЬСКОХОЗЯЙСТВЕННЫХ УГОДИЙ И ПАШНИ В СРЕДНЕМ НА ОДНО ЛИЧНОЕ ПОДСОБНОЕ ХОЗЯЙСТВО В 2006 И 2016 ГОДАХ

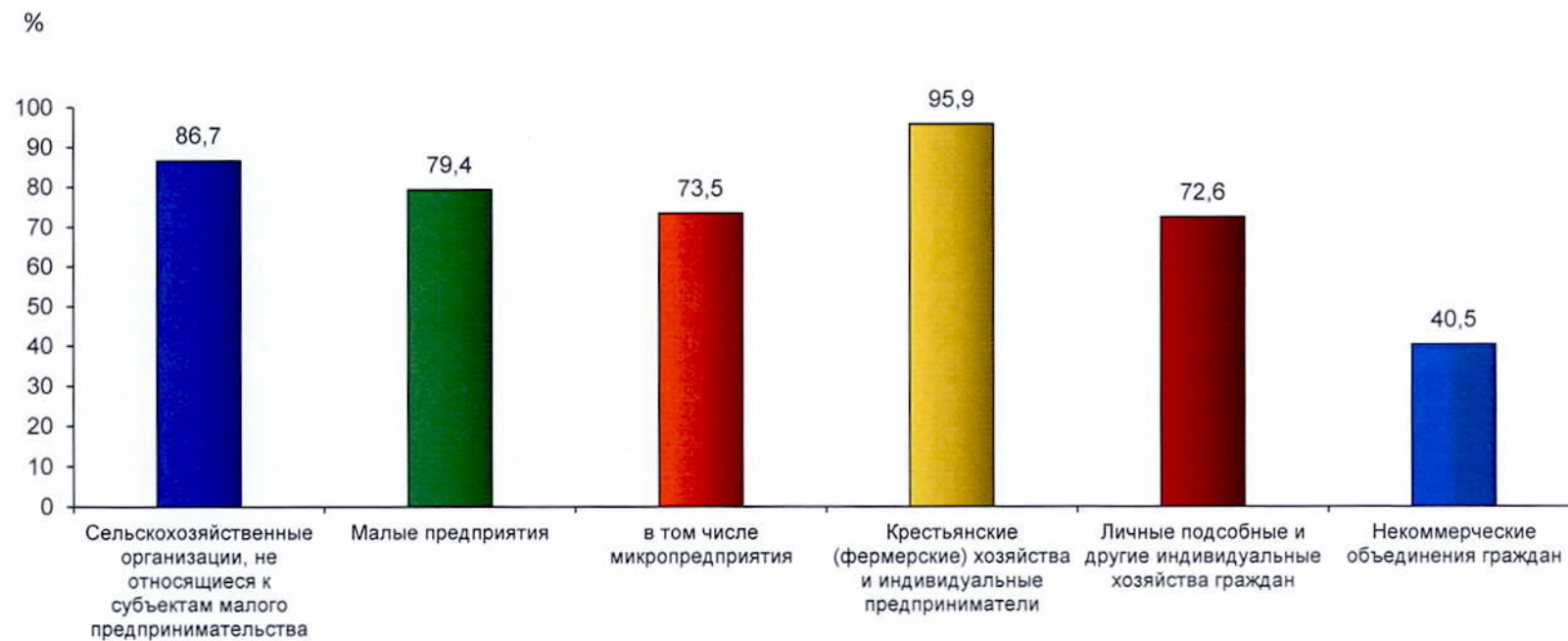
(на 1 июля; гектаров)



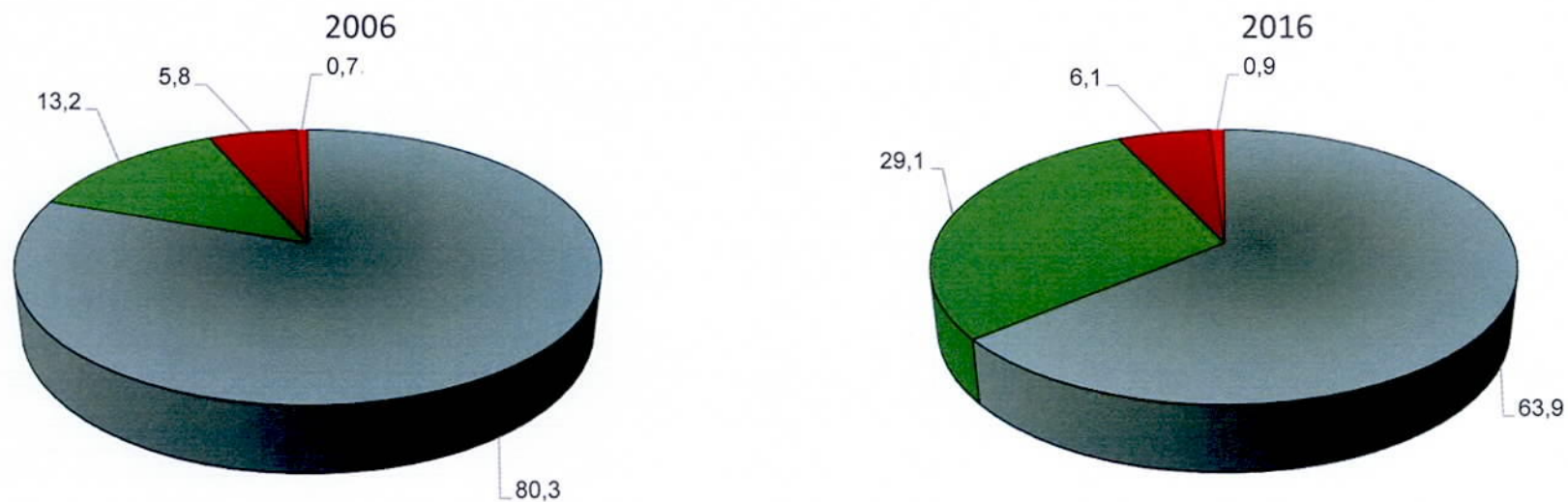
6. УДЕЛЬНЫЙ ВЕС ИСПОЛЪЗУЕМЫХ СЕЛЬСКОХОЗЯЙСТВЕННЫХ УГОДИЙ В 2006 И 2016 ГОДАХ
(на 1 июля; в процентах от общей площади сельскохозяйственных угодий соответствующей категории хозяйств)



7. УДЕЛЬНЫЙ ВЕС ИСПОЛЬЗУЕМЫХ СЕЛЬСКОХОЗЯЙСТВЕННЫХ УГОДИЙ В 2016 ГОДУ
(на 1 июля; в процентах от общей площади сельскохозяйственных угодий соответствующей категории хозяйств)

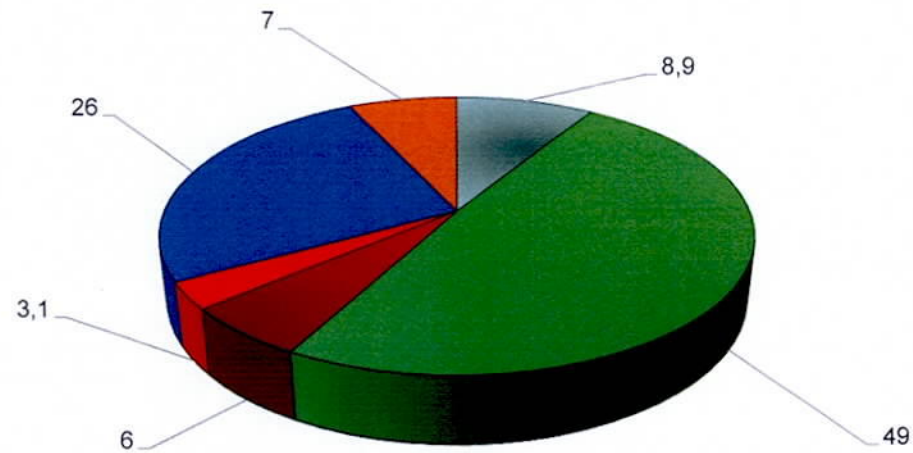


8. СТРУКТУРА СЕЛЬСКОХОЗЯЙСТВЕННЫХ УГОДИЙ ПО КАТЕГОРИЯМ ХОЗЯЙСТВ В 2006 И 2016 ГОДАХ
(на 1 июля; в процентах от общей площади сельскохозяйственных угодий в хозяйствах всех категорий)



- Сельскохозяйственные организации
- Крестьянские (фермерские) хозяйства и индивидуальные предприниматели
- Личные подсобные и другие индивидуальные хозяйства граждан
- Некоммерческие объединения граждан

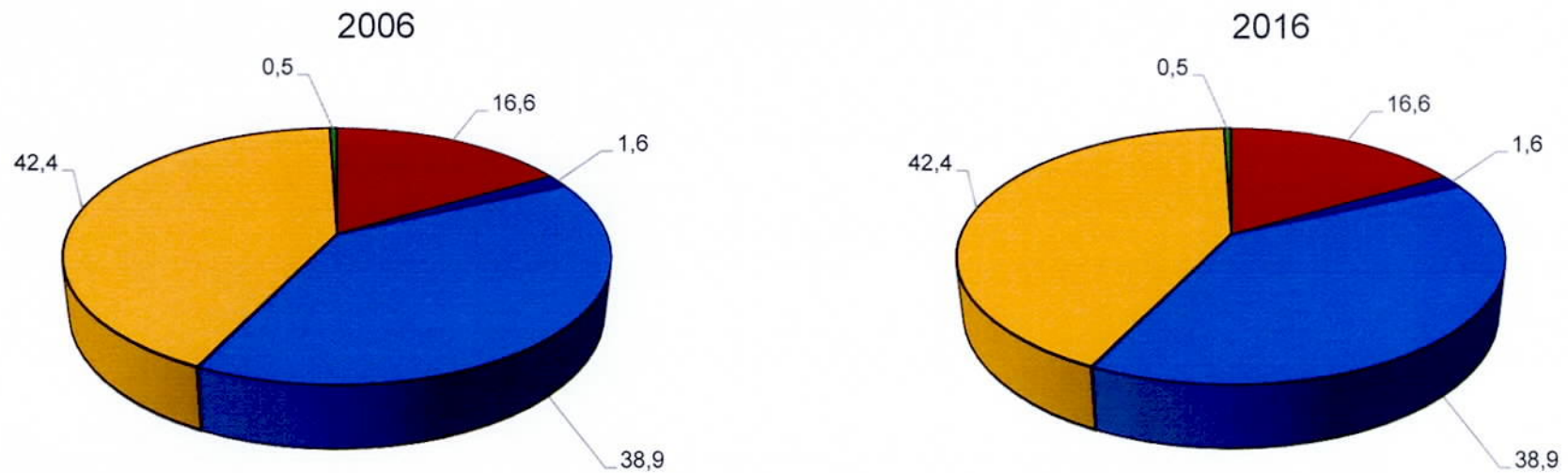
9. СТРУКТУРА СЕЛЬСКОХОЗЯЙСТВЕННЫХ УГОДИЙ ПО КАТЕГОРИЯМ ХОЗЯЙСТВ В 2016 ГОДУ
(на 1 июля; в процентах от общей площади сельскохозяйственных угодий в хозяйствах всех категорий)



- Сельскохозяйственные организации, не относящиеся к субъектам малого предпринимательства
- Малые предприятия
- Подсобные сельскохозяйственные предприятия несельскохозяйственных организаций
- Крестьянские (фермерские) хозяйства
- Индивидуальные предприниматели
- Хозяйства населения

10. СТРУКТУРА ОБЩЕЙ ПЛОЩАДИ ПО ВИДАМ ИСПОЛЬЗОВАНИЯ В ЛИЧНЫХ ПОДСОБНЫХ И ДРУГИХ ИНДИВИДУАЛЬНЫХ ХОЗЯЙСТВАХ ГРАЖДАН В 2006 И 2016 ГОДАХ

(на 1 июля; в процентах от общей земельной площади)



■ Постройки, сооружения, дорожки

■ Газоны и декоративные насаждения

■ Посевы сельскохозяйственных культур

■ Сенокосы и пастбища

■ Многолетние насаждения

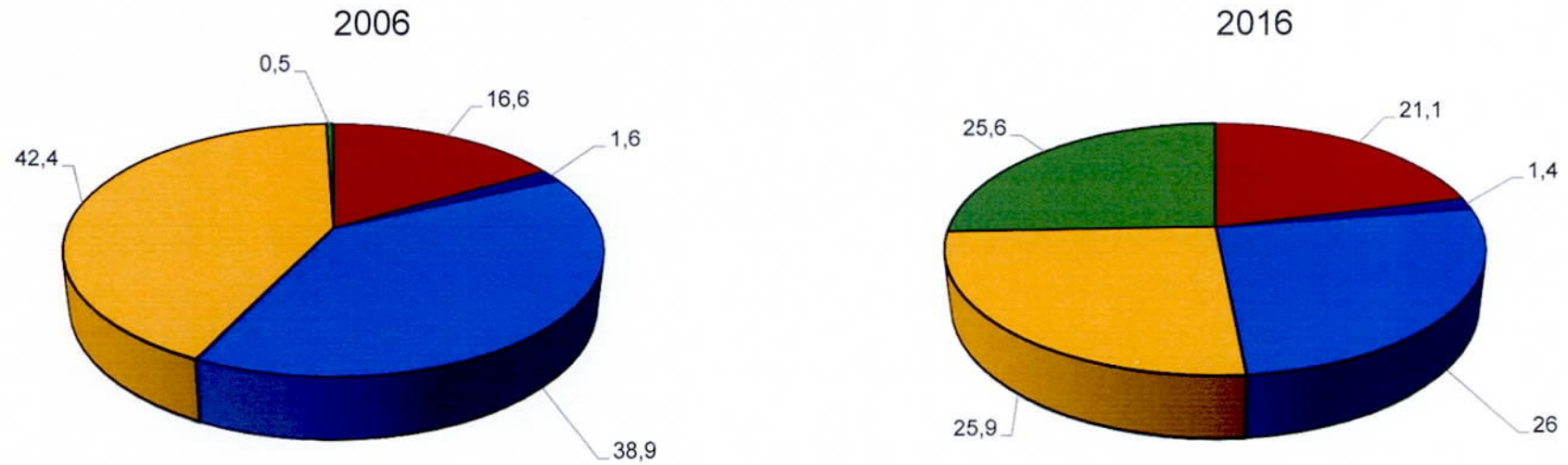
■ Площадь паров

■ Неиспользуемая земельная площадь

11. СТРУКТУРА ОБЩЕЙ ПЛОЩАДИ ПО ВИДАМ ИСПОЛЬЗОВАНИЯ В ЛИЧНЫХ ПОДСОБНЫХ И ДРУГИХ ИНДИВИДУАЛЬНЫХ ХОЗЯЙСТВАХ ГРАЖДАН В 2006 И 2016 ГОДАХ

(на 1 июля; в процентах от общей земельной площади)

Садоводческие объединения граждан



■ Постройки, сооружения, дорожки

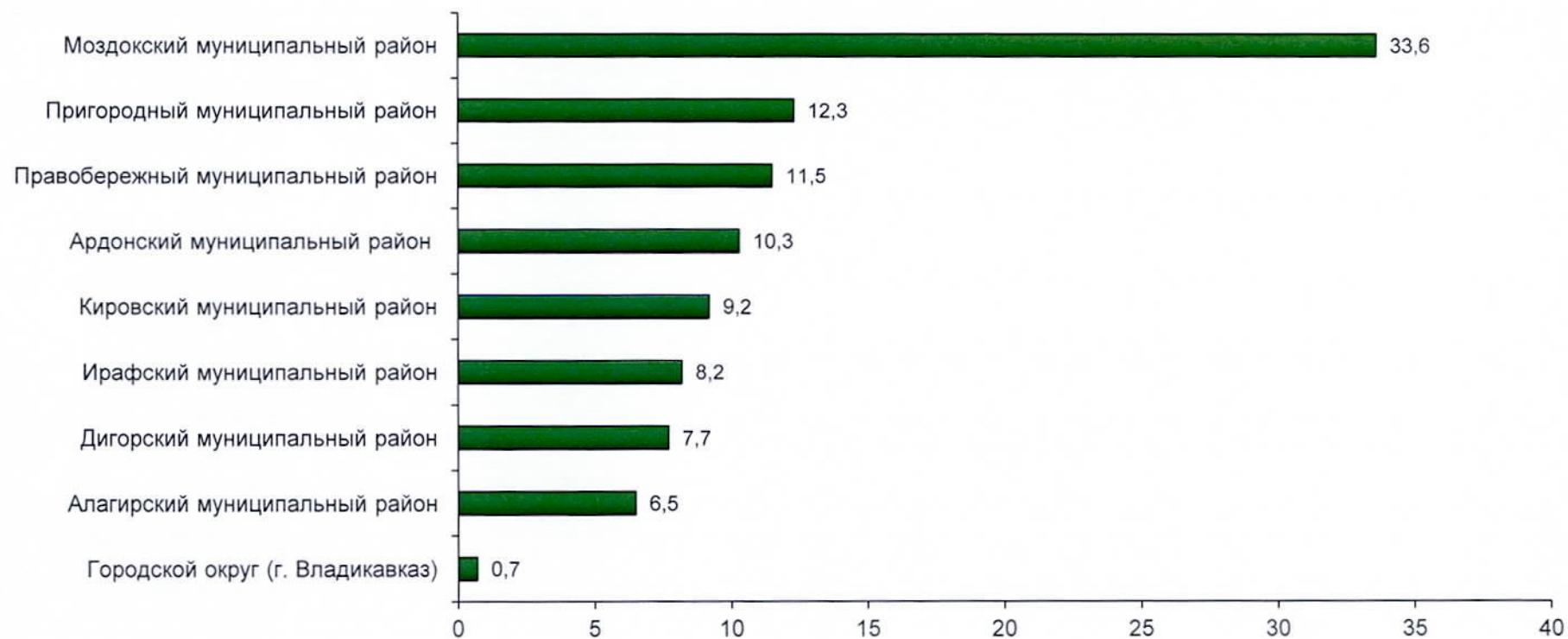
■ Газоны и декоративные насаждения

■ Посевы сельскохозяйственных культур

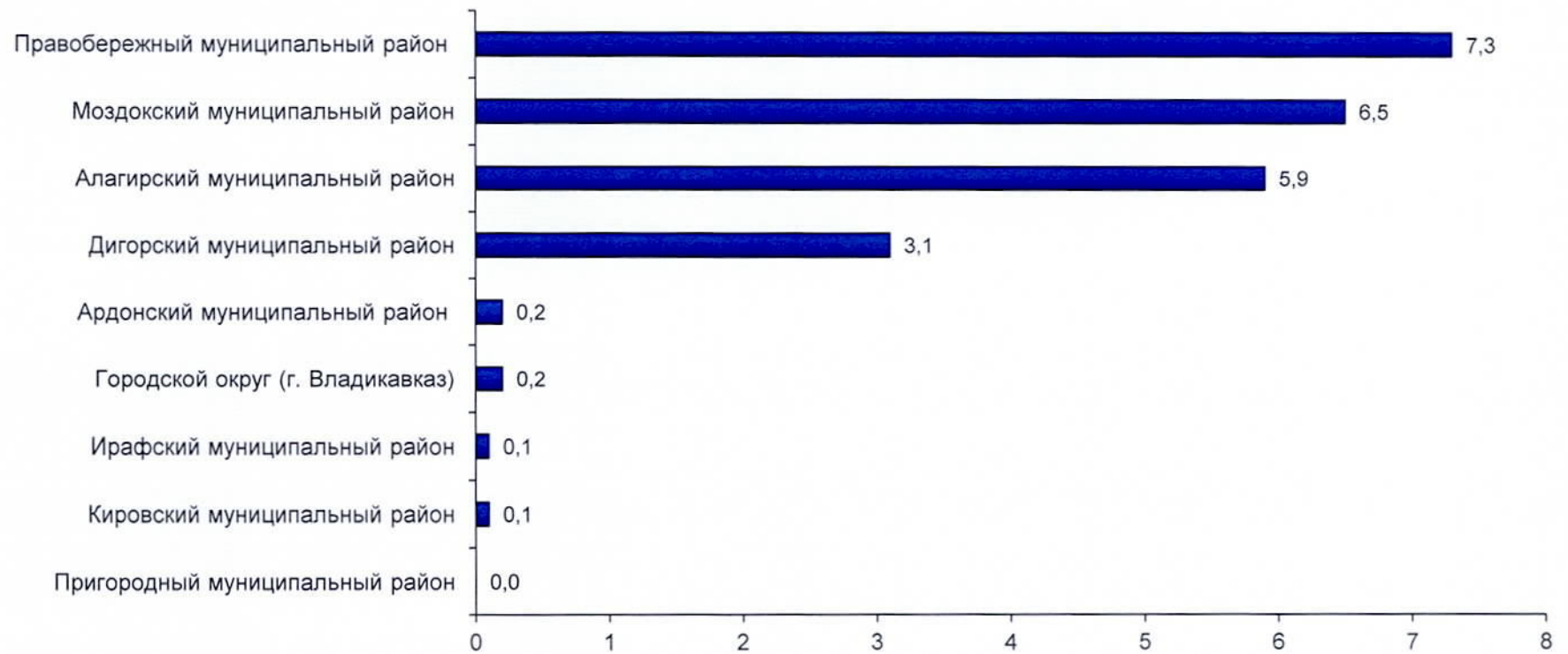
■ Многолетние насаждения

■ Неиспользуемая земельная площадь

12. УДЕЛЬНЫЙ ВЕС МУНИЦИПАЛЬНЫХ ОБРАЗОВАНИЙ РСО-АЛАНИЯ В ОБЩЕЙ ПЛОЩАДИ СЕЛЬСКОХОЗЯЙСТВЕННЫХ УГОДИЙ
(на 1 июля 2016 г.; в процентах от общей площади сельскохозяйственных угодий всех категорий РСО-Алания)

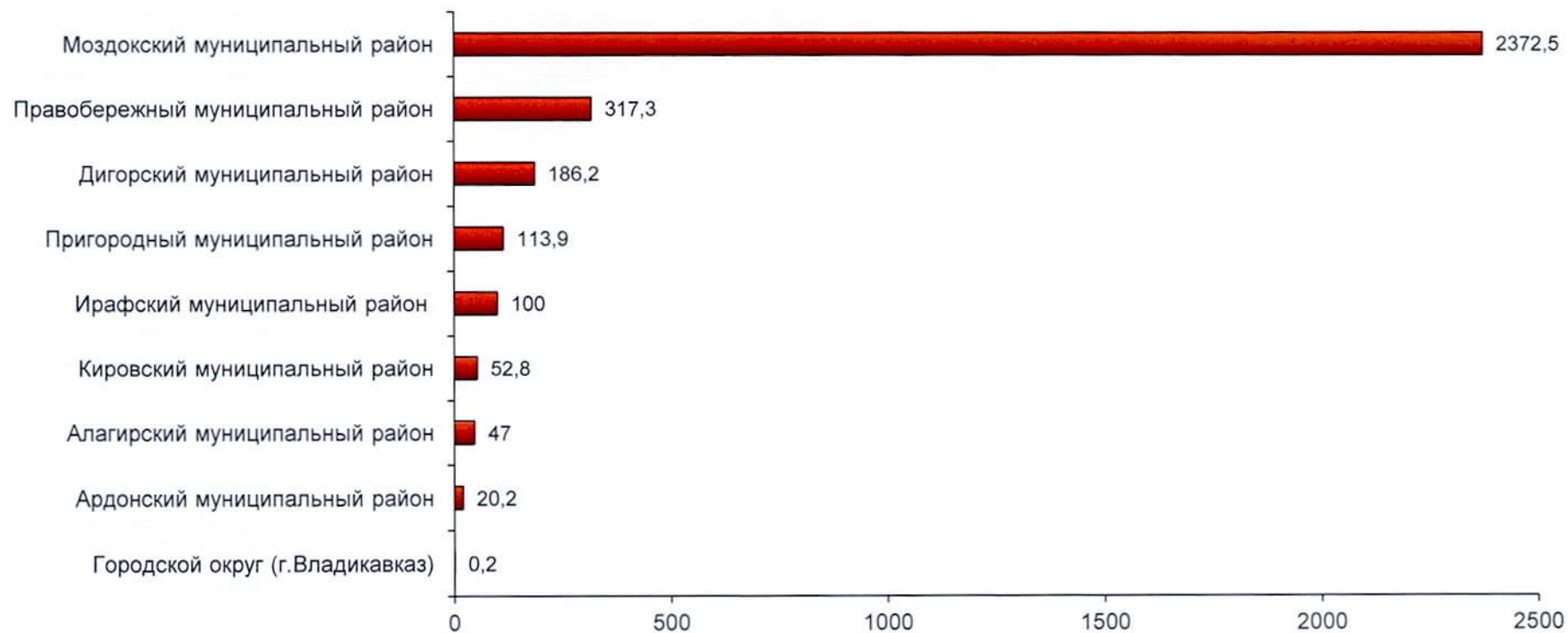


13. УДЕЛЬНЫЙ ВЕС ЗАБРОШЕННЫХ ЗЕМЕЛЬНЫХ УЧАСТКОВ В ЛИЧНЫХ ПОДСОБНЫХ ХОЗЯЙСТВАХ
(на 1 июля 2016 г.; в процентах от общей земельной площади личных подсобных хозяйств)

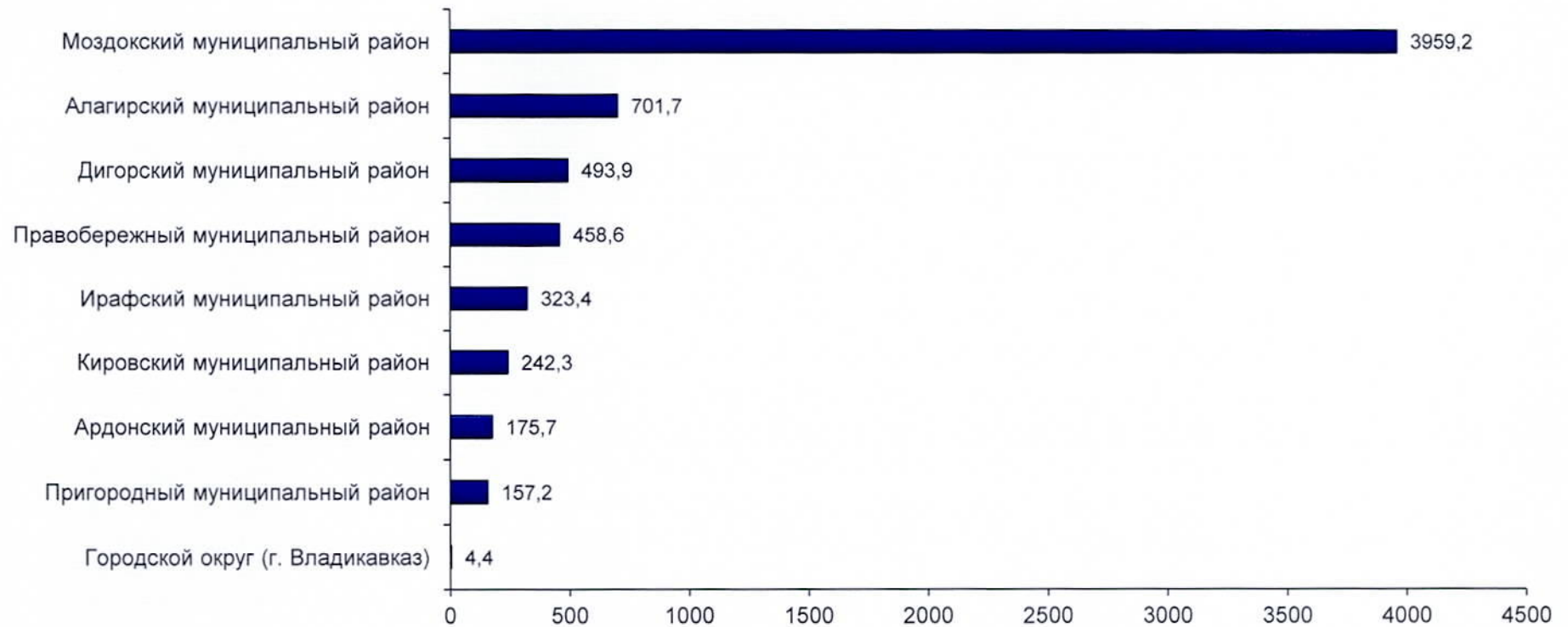


**14.СРЕДНИЙ РАЗМЕР СЕЛЬСКОХОЗЯЙСТВЕННЫХ УГОДИЙ В СЕЛЬСКОХОЗЯЙСТВЕННЫХ ОРГАНИЗАЦИЯХ, НЕ ОТНОСЯЩИХСЯ
К СУБЪЕКТАМ МАЛОГО ПРЕДПРИНИМАТЕЛЬСТВА**

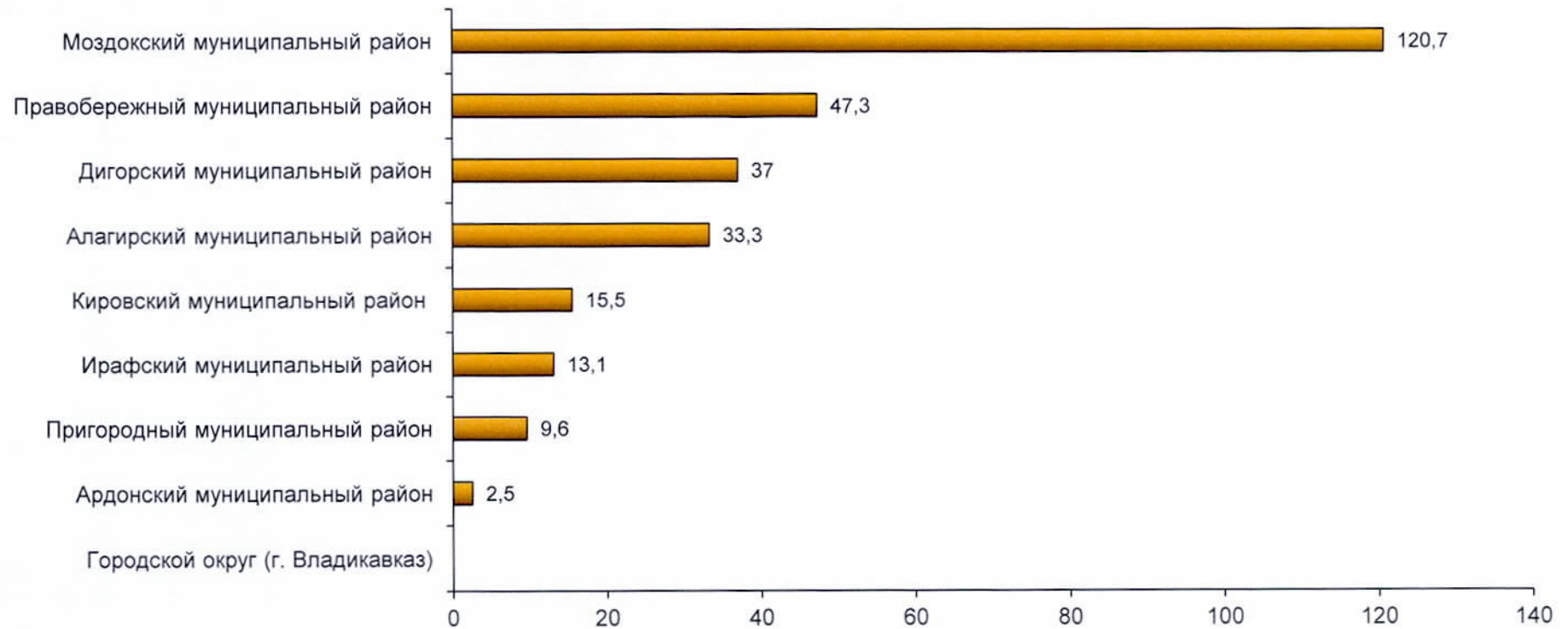
(на 1 июля 2016 г.; гектаров)



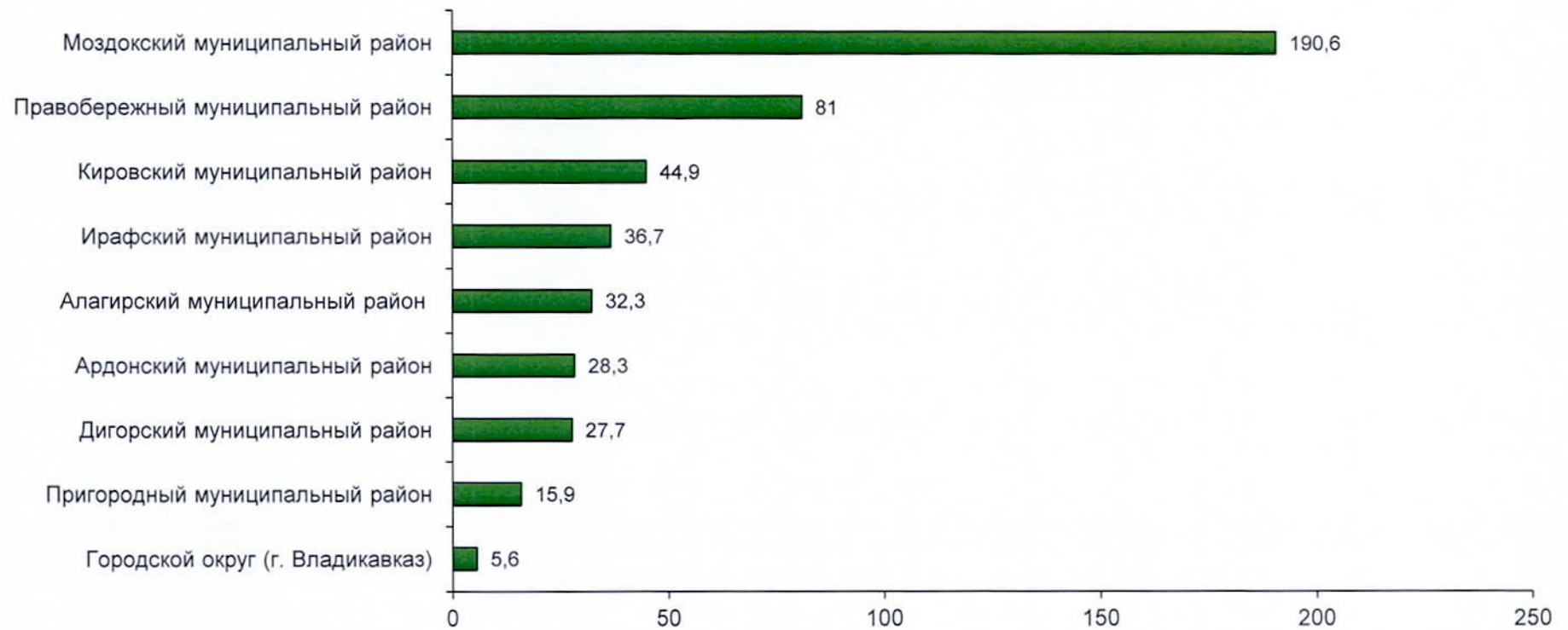
**15.СРЕДНИЙ РАЗМЕР СЕЛЬСКОХОЗЯЙСТВЕННЫХ УГОДИЙ В МАЛЫХ СЕЛЬСКОХОЗЯЙСТВЕННЫХ ПРЕДПРИЯТИЯХ
(БЕЗ МИКРОПРЕДПРИЯТИЙ)
(на 1 июля 2016 г.; гектаров)**



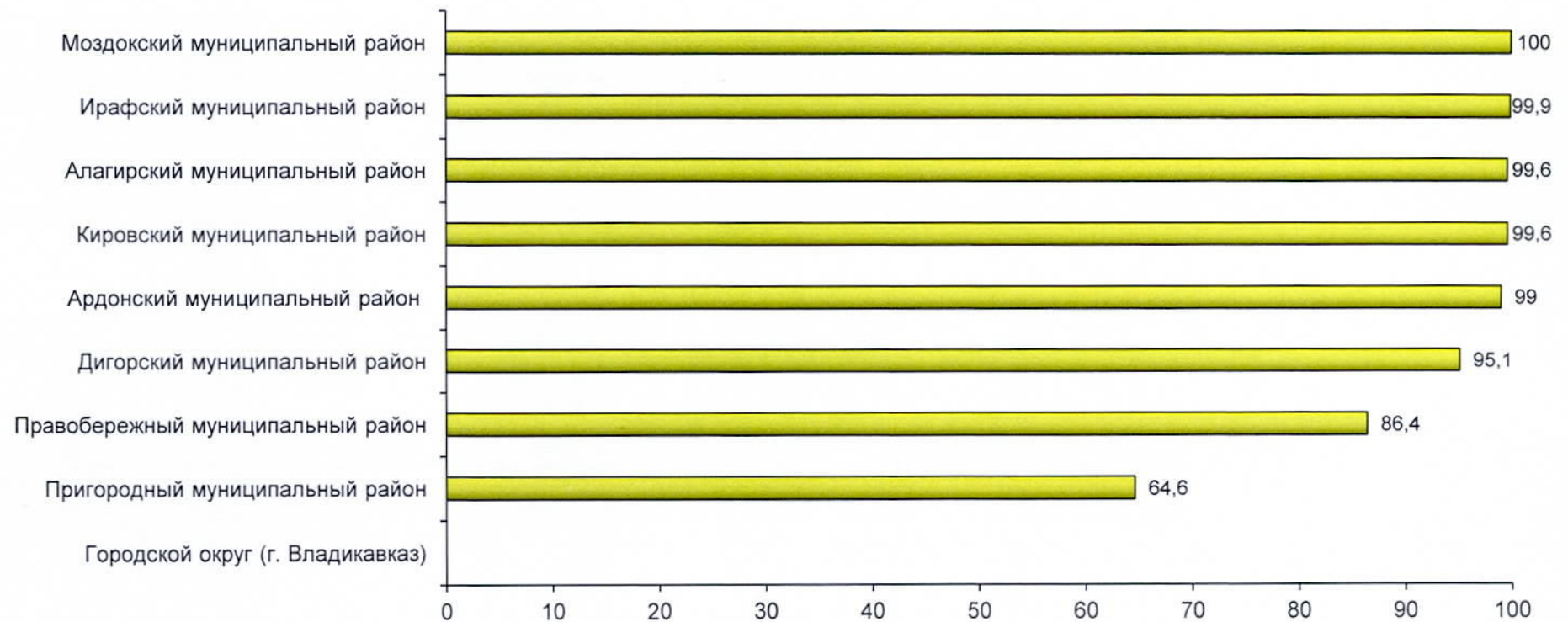
16. СРЕДНИЙ РАЗМЕР СЕЛЬСКОХОЗЯЙСТВЕННЫХ УГОДИЙ В КРЕСТЬЯНСКИХ (ФЕРМЕРСКИХ) ХОЗЯЙСТВАХ
(на 1 июля 2016 г.; гектаров)



17. СРЕДНИЙ РАЗМЕР СЕЛЬСКОХОЗЯЙСТВЕННЫХ УГОДИЙ У ИНДИВИДУАЛЬНЫХ ПРЕДПРИНИМАТЕЛЕЙ
(на 1 июля 2016 г.; гектаров)

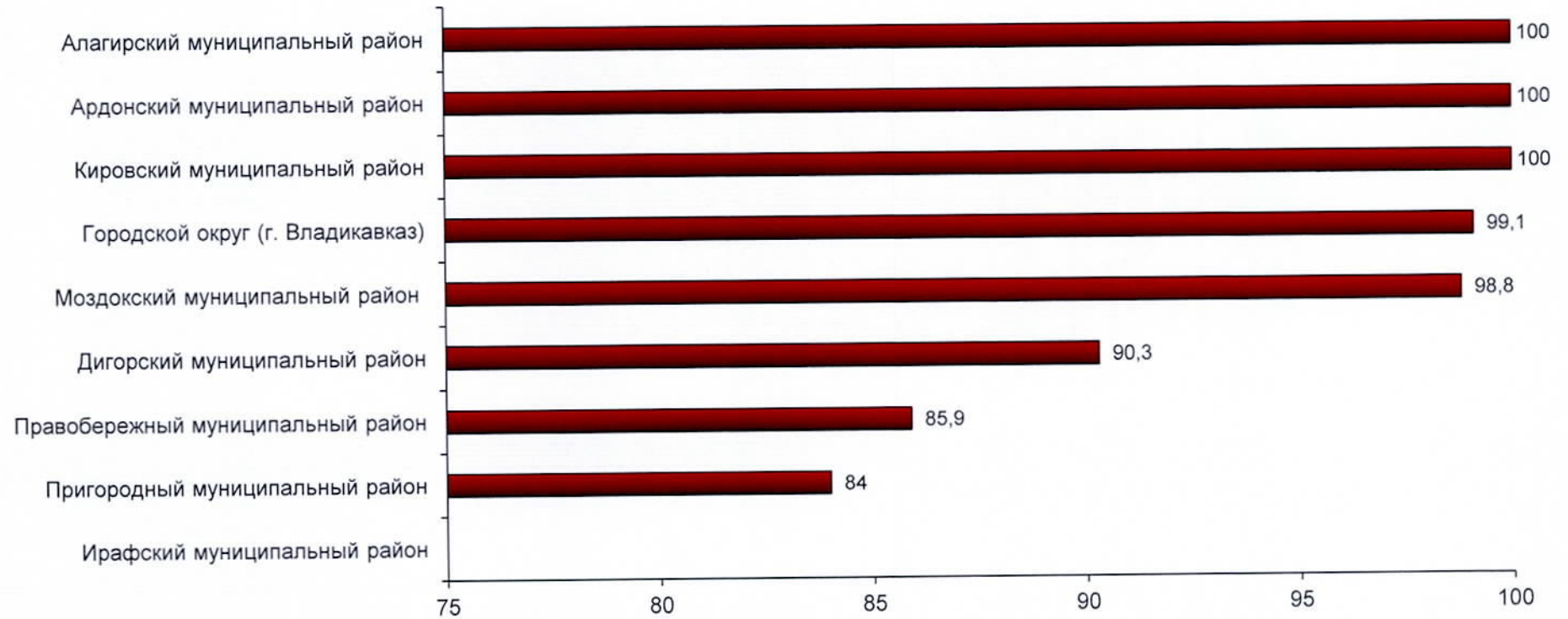


**18. УДЕЛЬНЫЙ ВЕС ФАКТИЧЕСКИ ИСПОЛЬЗУЕМЫХ СЕЛЬСКОХОЗЯЙСТВЕННЫХ УГОДИЙ В СЕЛЬСКОХОЗЯЙСТВЕННЫХ ОРГАНИЗАЦИЯХ,
НЕ ОТНОСЯЩИХСЯ К СУБЪЕКТАМ МАЛОГО ПРЕДПРИНИМАТЕЛЬСТВА**
(на 1 июля 2016 г.; в процентах от общей площади сельскохозяйственных угодий)

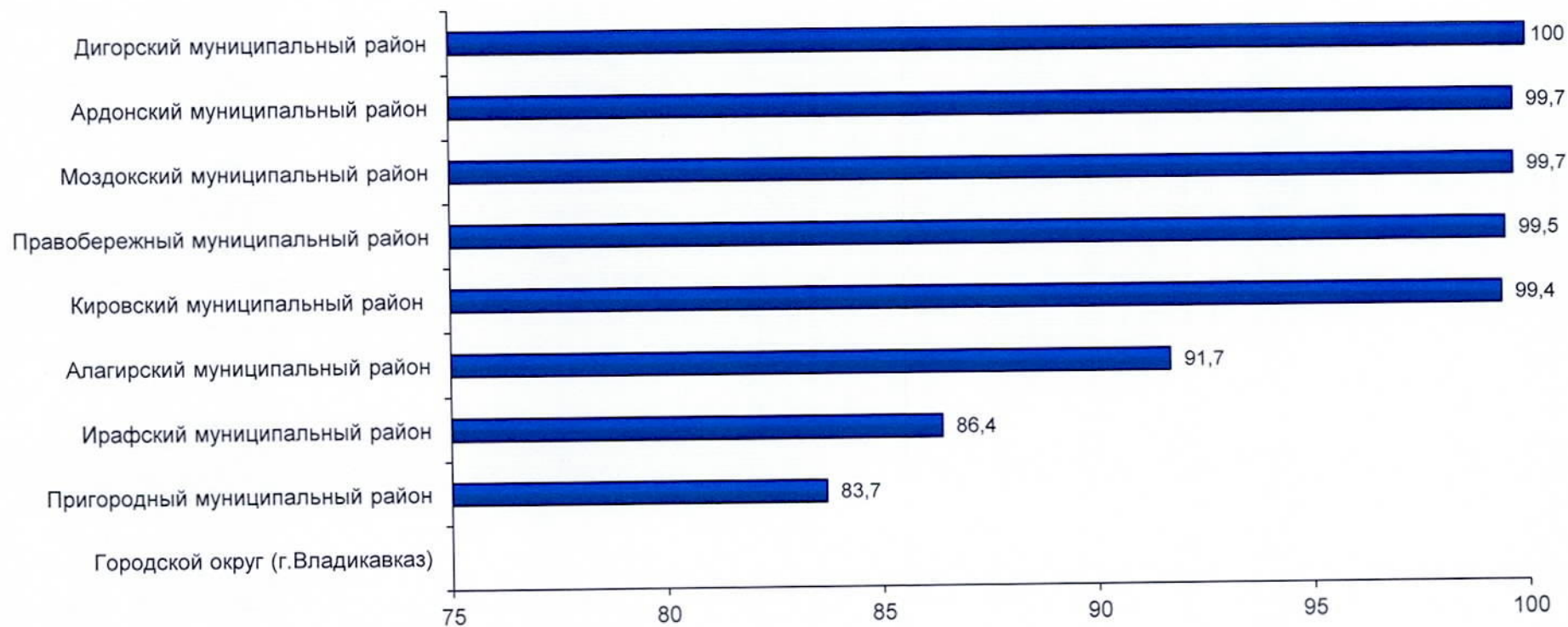


19. УДЕЛЬНЫЙ ВЕС ФАКТИЧЕСКИ ИСПОЛЪЗУЕМЫХ СЕЛЬСКОХОЗЯЙСТВЕННЫХ УГОДИЙ В МАЛЫХ СЕЛЬСКОХОЗЯЙСТВЕННЫХ ПРЕДПРИЯТИЯХ (БЕЗ МИКРОПРЕДПРИЯТИЙ)

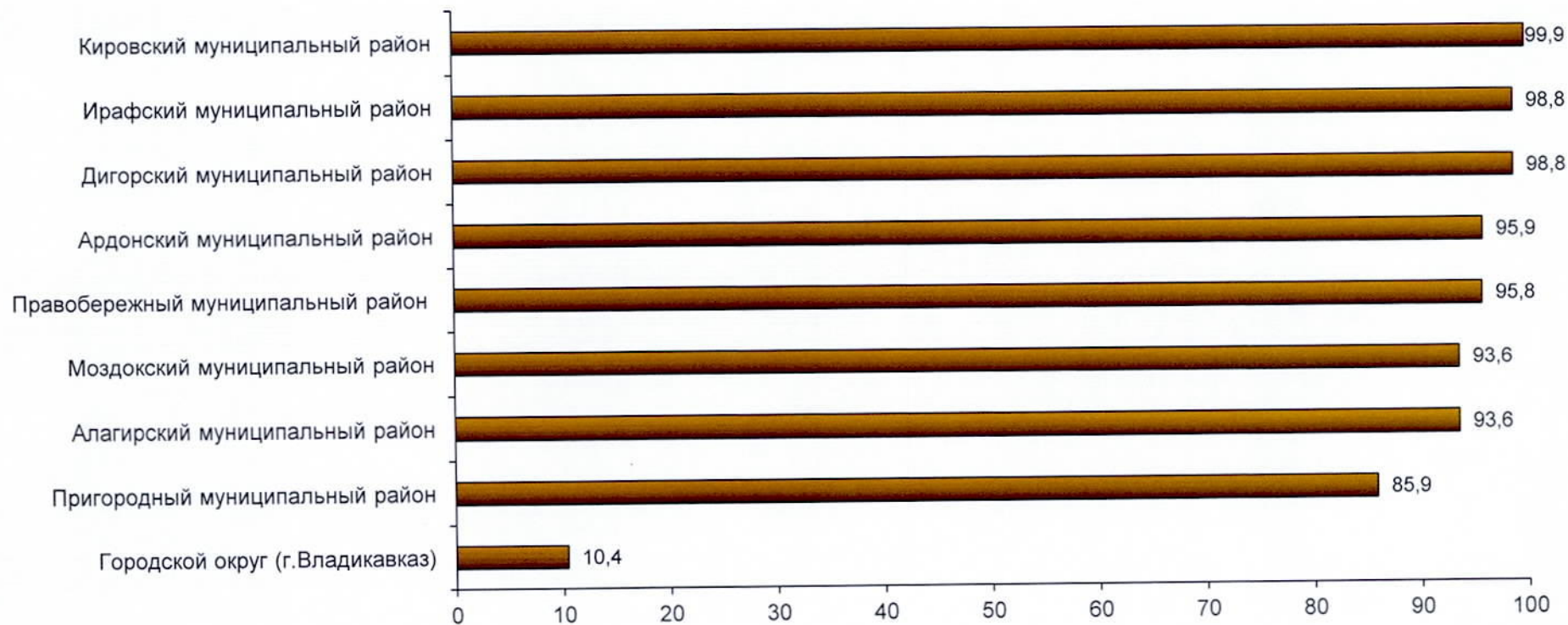
(на 1 июля 2016 г.; в процентах от общей площади сельскохозяйственных угодий)



20. УДЕЛЬНЫЙ ВЕС ФАКТИЧЕСКИ ИСПОЛЪЗУЕМЫХ СЕЛЬСКОХОЗЯЙСТВЕННЫХ УГОДИЙ В КРЕСТЬЯНСКИХ (ФЕРМЕРСКИХ) ХОЗЯЙСТВАХ
(на 1 июля 2016 г.; в процентах от общей площади сельскохозяйственных угодий)



21. УДЕЛЬНЫЙ ВЕС ФАКТИЧЕСКИ ИСПОЛЬЗУЕМЫХ СЕЛЬСКОХОЗЯЙСТВЕННЫХ УГОДИЙ У ИНДИВИДУАЛЬНЫХ ПРЕДПРИНИМАТЕЛЕЙ
(на 1 июля 2016 г.; в процентах от общей площади сельскохозяйственных угодий)



УПРАВЛЕНИЕ ФЕДЕРАЛЬНОЙ СЛУЖБЫ ГОСУДАРСТВЕННОЙ СТАТИСТИКИ
ПО СЕВЕРО - КАВКАЗСКОМУ ФЕДЕРАЛЬНОМУ ОКРУГУ (СЕВЕРО-КАВКАЗСТАТ)

ВСЕРОССИЙСКАЯ СЕЛЬСКОХОЗЯЙСТВЕННАЯ ПЕРЕПИСЬ 2016 ГОДА
(в 6 томах)

Том 3.

ЗЕМЕЛЬНЫЕ РЕСУРСЫ РЕСПУБЛИКИ СЕВЕРНАЯ ОСЕТИЯ-АЛАНИЯ
И ИХ ИСПОЛЬЗОВАНИЕ

оофициальное издание

Ответственный за выпуск Отдел организации и проведения переписей и наблюдений ОП
Северо-Кавказстата в Республике Северная Осетия-Алания

Тел.: (8672) 53-34-67

Набрано и сверстано в ОП Северо-Кавказстата в Республике Северная Осетия-Алания

Отпечатано: Республика Северная Осетия-Алания, г. Владикавказ, ул. Ватутина, 84